















**ZMIANY MIEJSCOWEGO PLANU ZAGOSPODAROWANIA PRZESTRZENNEGO SOŁECTWA GDÓW
W JEGO GRANICACH ADMINISTRACYJNYCH - OBSZAR B
W ZAKRESIE DOTYCZĄCYM OBSZARÓW SOŁECTWA GDÓW - Obszar 5**

Załącznik nr 1E do uchwały Nr
Rady Gminy Gdów z dnia
Rysunek zmian planu
Skala 1 : 2000

Układ współrzędnych 2000
Źródło pochodzenia użytego materiału państwowego zasobu geodezyjnego
i kartograficznego – Starosta Wielicki

LEGENDA:

-  granice obszarów objętych zmianami planu
-  linie rozgraniczające tereny o różnym przeznaczeniu lub różnych zasadach zagospodarowania
-  nieprzekraczalne linie zabudowy
-  MN tereny zabudowy mieszkaniowej jednorodzinnej
-  MN-U tereny zabudowy mieszkaniowej jednorodzinnej lub usług
-  U tereny usług
-  UE tereny usług edukacji
-  US tereny usług sportu i rekreacji
-  KDD tereny dróg dojazdowych
-  WS tereny wód powierzchniowych śródlądowych
-  ZP tereny zieleni urządzonej
-  linia energetyczna 15 kV wraz ze strefą techniczną
-  stacja transformatorowa SN/mn
-  uciążliwość komunikacyjna – stan istniejący

**WYRYS ZE STUDIUM UWARUNKOWAŃ I KIERUNKÓW
ZAGOSPODAROWANIA PRZESTRZENNEGO
GMINY GDÓW**

FRAGMENT RYSUNKU PN. "KIERUNKI ZAGOSPODAROWANIA PRZESTRZENNEGO"
SKALA WYRYSU 1:10 000

-  granice obszaru objętego ustaleniami zmiany planu



STUDIUM UWARUNKOWAŃ I KIERUNKÓW ZAGOSPODAROWANIA PRZESTRZENNEGO GMINY GDÓW

Załącznik Nr 4 do uchwały Nr 1/339/2022 Rady Gminy Gdów z dnia 24 stycznia 2022 r.
Rysunek w wersji ujednolicony, uwzględniający zmiany studium: 2L1, 0-WS2 oraz UC-1,3

- SKALA 1:10 000
- | | |
|---|--|
|  granice administracyjnych obszarów terytorialnych (z wyjątkiem granic województwa) |  granice obszarów objętych zmianami planu |
|  linie rozgraniczające tereny o różnym przeznaczeniu lub różnych zasadach zagospodarowania |  granice obszarów objętych zmianami planu |
|  nieprzekraczalne linie zabudowy |  MN tereny zabudowy mieszkaniowej jednorodzinnej |
|  MN-U tereny zabudowy mieszkaniowej jednorodzinnej lub usług |  U tereny usług |
|  UE tereny usług edukacji |  US tereny usług sportu i rekreacji |
|  KDD tereny dróg dojazdowych |  WS tereny wód powierzchniowych śródlądowych |
|  ZP tereny zieleni urządzonej |  linia energetyczna 15 kV wraz ze strefą techniczną |
|  stacja transformatorowa SN/mn |  uciążliwość komunikacyjna – stan istniejący |

