

MIJSCOWY PLAN ZAGOSPODAROWANIA PRZESTRZENNEGO DLA CZĘŚCI SOŁECTWA NIEZNAWOWICE



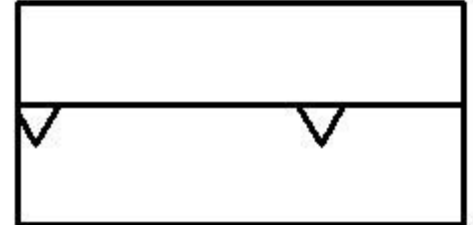





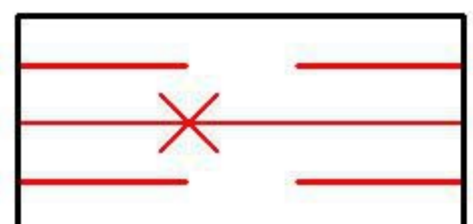




OBSZAR "NIEZNAWOWICE-4" – CZĘŚĆ B

RYSUNEK PLANU

Skala 1 : 2000



LEGENDA:

-  granice obszaru objętego ustaleniami planu
-  linie rozgraniczające tereny o określonym przeznaczeniu i zasadach zagospodarowania
-  nieprzekraczalne linie zabudowy
-  MNU tereny zabudowy mieszkaniowej i usług
-  R tereny rolnicze
-  ZW tereny zieleni nieurządzonej
-  WS tereny wód powierzchniowych
-  tereny komunikacji: dróg publicznych oraz dróg wewnętrznych ("KD-L", "KD-D", "KDW")
-  linie elektroenergetyczne średnich napięć z pasami technologicznymi
-  obszary szczególnego zagrożenia powodzią
-  granica obszaru, na którym prawdopodobieństwo wystąpienia powodzi wynosi 1%
-  granica korytarza ekologicznego
-  rekreacyjno-turystyczne szlaki rowerowe, piesze

PROGNOZA ODDZIAŁYWANIA NA ŚRODOWISKO

RYSUNEK PROGNOZY Skala 1 : 5000

LEGENDA RYSUNKU PROGNOZY:

-  nowe tereny inwestycyjne

