


2AG. 1



PROJEKT PAZDZIERNIK 2021



**WÓJT**  
*Zbigniew Wójcik*

**STRATEGIA  
ZRÓWNOWAŻONEGO  
ROZWOJU GMINY GDÓW  
NA LATA 2021-2030**

*PROJEKT*



*Opracowanie  
dokumentu*

**marr**  
Makroregionalna Agencja  
Rozwoju Regionalnego SA

*na zlecenie  
Urzędu Gminy Gdów*



*Strategię Zrównoważonego Rozwoju Gminy Gdów na lata 2021–2030 opracowano głównie w oparciu o materiały źródłowe przekazane przez Urząd Gminy Gdów oraz dane statystyczne dostępne na stronie Głównego Urzędu Statystycznego (Bank Danych Lokalnych).*

*Serdecznie podziękowania dla wszystkich osób zaangażowanych w proces tworzenia niniejszego dokumentu – za czynne zainteresowanie dynamicznym rozwojem Gminy i jej mieszkańców, cenne spostrzeżenia, innowacyjne pomysły, merytoryczność przekazywanych treści oraz profesjonalne podejście do omawianych zagadnień i współpracy.*

## *Spis treści*

WPROWADZENIE .....	5
--------------------	---

<b>DIAGNOZA.....</b>	<b>6</b>
<b>SFERA SPOŁECZNA .....</b>	<b>7</b>
Demografia .....	7
Edukacja .....	12
Czas wolny.....	15
Aktywność społeczna .....	19
Bezpieczeństwo publiczne .....	21
Pomoc społeczna .....	23
Zdrowie .....	24
<b>SFERA GOSPODARCZA .....</b>	<b>25</b>
Przedsiębiorczość i gospodarka lokalna.....	25
Rynek pracy.....	29
Rolnictwo .....	31
Finanse samorządowe .....	32
<b>SFERA PRZESTRZENNA.....</b>	<b>34</b>
Charakterystyka ogólna geograficzno-środowiskowa Gminy Gdów .....	34
Powietrze .....	35
Mieszkalnictwo i infrastruktura komunalna .....	37
Sieć wodno-kanalizacyjna .....	39
Gaz .....	40
Gospodarka odpadami.....	41
Internet .....	42
Atrakcyjność turystyczna Gminy.....	43
Mobilność, infrastruktura transportowa i komunikacja publiczna.....	50
<b>ANALIZA SWOT.....</b>	<b>53</b>
<b>CELE, KIERUNKI, OCZEKIWANE REZULTATY DZIAŁAŃ ROZWOJOWYCH</b>	
<b>STRATEGII ZRÓWNOWAŻONEGO ROZWOJU GMINY GDÓW .....</b>	<b>57</b>
Misja i wizja .....	57
Cele strategiczne i operacyjne rozwoju Gminy Gdów w obszarach przestrzennym, społecznym oraz gospodarczym.....	58
ZRÓWNOWAŻONA STREFA PRZESTRZENNA – WYSOKA JAKOŚĆ ŻYCIA .....	60
ZRÓWNOWAŻONA STREFA SPOŁECZNA – INTEGRACJA I AKTYWIZACJA MIESZKAŃCÓW ..	65
ZRÓWNOWAŻONA STREFA GOSPODARCZA – TRWAŁY ROZWÓJ I ATRAKCYJNE MIEJSCA PRACY.....	72
Wskaźniki monitorujące efekty realizacji wyznaczonych celów.....	74
<b>MODEL STRUKTURY FUNKCJONALNO-PRZESTRZENNEJ.....</b>	<b>75</b>

Założenia i cele polityki przestrzennej oraz rekomendacje w zakresie kształtowania i prowadzenia polityki przestrzennej w Gminie .....	76
Struktura funkcjonalno-przestrzenna.....	77
Krótką charakterystyka wybranych obszarów inwestycyjnych i kierunków interwencji na obszarze Gminy Gdów .....	83
<b>OBSZARY STRATEGICZNEJ INTERWENCJI (OSI).....</b>	<b>88</b>
<b>ZGODNOŚĆ STRATEGII ZRÓWNOWAŻONEGO ROZWOJU GMINY GDÓW NA LATA 2021-2030 Z ZAŁOŻENIAMI I WYTYCZNYMI INNYCH DOKUMENTÓW ...</b>	<b>91</b>
Zgodność z założeniami i wytycznymi zawartymi w dokumentach wyższego rzędu .....	91
Lokalne dokumenty wykonawcze.....	94
<b>SYSTEM REALIZACJI STRATEGII .....</b>	<b>95</b>
Odpowiedzialność i system wdrażania.....	95
Monitoring i ewaluacja.....	95
Ewaluacja ex ante .....	96
<b>RAMY FINANSOWE I POTENCJALNE ŹRÓDŁA FINANSOWANIA ZADAŃ OKREŚLONYCH W STRATEGII.....</b>	<b>97</b>

## Załączniki

Załącznik 1. Katalog proponowanych mierników opisujących postęp działań rozwojowych / stopień realizacji inwestycji, stanowiących bazę do weryfikacji kluczowych wskaźników śródkresowych i docelowych, w odniesieniu do skonstruowanych celów strategicznych i operacyjnych .....	106
Załącznik 2. Tabela dla monitoringu mierników działań rozwojowych, stopnia realizacji celów strategicznych .....	110

## Wykaz

WYKRESÓW, TABEL, MAPEK, ZDJĘĆ.....	111
------------------------------------	-----



## WPROWADZENIE

Strategia Zrównoważonego Rozwoju Gminy Gdów na lata 2021-2030 obejmuje obszar Gminy w jej administracyjnych granicach i stanowi kontynuację polityki rozwoju określonej w dotychczasowych dokumentach strategicznych Gminy. Proces transformacji obecnej rzeczywistości, funkcjonowanie społeczeństwa 5.0. - świadomego konieczności wspierania zrównoważonego rozwoju, zrównoważonej industrializacji, redystrybucji bogactw oraz korygowania nierówności spowodował, że nowa Strategia Zrównoważonego Rozwoju Gminy Gdów na lata 2021-2030 uwzględni w swoich założeniach strategicznych jeszcze mocniejszą niż dotychczas koncentrację na potrzebach człowieka, kreowanie przestrzeni dostosowanej i przyjaznej ekologicznie, ekonomicznie i społecznie. Jej kluczowym zadaniem jest zintegrowanie polityki środowiskowej, gospodarczej, przestrzennej i społeczno-kulturowej w celu poprawy warunków życia, poprawy jakości usług publicznych, wzrostu przedsiębiorczości i wzmocnienia aktywności zawodowej i rozwoju na terenie wszystkich sołectw Gminy.

Dokument został opracowany z inicjatywy Wójta Gminy Gdów przez Małopolską Agencję Rozwoju Regionalnego S.A., przy współpracy pracowników Urzędu Gminy Gdów, interesariuszy Gminy oraz jej mieszkańców.

Strategia Zrównoważonego Rozwoju Gminy Gdów na lata 2021-2030 jest istotnym i zasadniczym dokumentem, który diagnozuje uwarunkowania i potrzeby rozwojowe oraz zasoby i potencjał Gminy Gdów. Formułuje misję i wizję rozwoju, które są odzwierciedleniem pożądanej rzeczywistości, a które poprzez realizację zamierzonych celów, możliwych do osiągnięcia dla całej wspólnoty, przyniosą oczekiwane efekty wszystkim jej członkom. Strategia stanowi generalny plan działania z uwzględnieniem zintegrowanego podejścia, w oparciu o określone obszary, cele strategiczne i operacyjne oraz kierunki działań polityki rozwoju. Definiuje i hierarchizuje zadania wybrane do realizacji w wyznaczonym okresie, wskazując także zakres odpowiedzialności i procedury monitorowania. Jest jednocześnie istotnym instrumentem, którego zadaniem jest koordynowanie oraz wspieranie pozyskiwania i wykorzystania funduszy zewnętrznych na rozwój. Deklaruje ścisłą współpracę ze wszystkimi interesariuszami – samorządami, administracją państwową oraz partnerami społecznymi i prywatnymi, uwzględniając ich ważną rolę w procesie realizacji postawionych celów. Jest zaproszeniem do współpracy dla wszystkich obecnych i przyszłych partnerów zainteresowanych przyszłością Gminy Gdów.

## DIAGNOZA



Wnioski przedstawione w niniejszym rozdziale dotyczą zagadnień diagnozowanych przez pryzmat trzech sfer: społecznej, gospodarczej i przestrzennej. Przy zagadnieniach umożliwiających przedstawienie zmian i prognoz uwzględniono dane (głównie GUS 2016-2020) pozwalające na spojrzenie z dłuższej perspektywy czasu i dostrzeżenie trendów rozwojowych. W diagnozie odniesiono się również do sytuacji innych gmin o charakterze wiejskim zlokalizowanych w powiecie wielickim.

Diagnoza powstała w oparciu o dane statystyczne uzyskane z ogólnodostępnych baz danych, w głównej mierze z Banku Danych Lokalnych Głównego Urzędu Statystycznego (dalej GUS), a także na podstawie statystyki gminnej (dane Urzędu Gminy Gdów i jednostek organizacyjnych), statystyki organów administracji, urzędów, instytucji szczebla lokalnego. Źródłem informacji były również raporty, opracowania naukowe, programy i strategie, a także mapy i obserwacje własne. Dopełnieniem diagnozy są wnioski z przeprowadzonego wśród mieszkańców Gminy Gdów badania ankietowego. Zostało ono przeprowadzone w czerwcu 2021 r. i miało na celu identyfikację potrzeb i oczekiwań społeczności lokalnej Gminy oraz określenie słabych i mocnych stron istotnych dla wyznaczenia kierunków zrównoważonego rozwoju Gminy Gdów na kolejne lata. Badanie zostało przeprowadzone w formie online oraz przy pomocy udostępnionych w formie papierowej formularzy.

Ankietę wypełniło 521 respondentów, co stanowi o udziale w badaniu mieszkańców tego obszaru na poziomie około 3%. Respondenci pochodzili z 29 sołectw, co oznacza, iż pozyskano opinie z całego obszaru Gminy.



*Zdjęcie 1. Centrum Gdowa z kościołem pw. Narodzenia NMP<sup>1</sup>*

<sup>1</sup> Zdjęcie udostępnione przez Urząd Gminy Gdów.

## SFERA SPOŁECZNA

### Demografia

Gmina Gdów to trzeci pod względem liczby ludności obszar powiatu wielickiego. W 2020 roku zamieszkiwało tutaj 14% ludności tego powiatu. Z końcem 2020 roku Gminę Gdów zamieszkiwało 18 388 osób. Największa w Gminie liczba osób (4 349) zasiedla wieś Gdów, co stanowi około 24% ludności Gminy<sup>2</sup>. Gęstość zaludnienia w Gminie Gdów na koniec roku 2020 wynosiła 169 os./km<sup>2</sup> i choć systematycznie wzrasta, jest jedną z najniższych w całym powiecie wielickim, dla którego wskaźnik ten wynosi 318 os./km<sup>2</sup><sup>3</sup>.

Tabela 1. Wskaźniki demograficzne Gminy Gdów na tle powiatu i województwa<sup>4</sup>

Stan na 31.12.2020 GUS	jedn.	Małopolska	powiat wielicki	Gmina Gdów
<b>Ludność</b>	os.	3 410 441	130 651	18 388
<b>Gęstość zaludnienia</b>	os./km <sup>2</sup>	225	318	169
<b>Przyrost naturalny</b>	os.	-3 447	+230	+54
	na 1 000 os.	-1,0	+1,8	+2,9
<b>Saldo migracji</b>	os.	+3 981	+1 360	+41
	na 1 000 os.	+1,2	+10,5	+2,2
<b>Obciążenie demograficzne</b> <i>liczba osób w wieku nieprodukcyjnym na 100 osób w wieku produkcyjnym (kobiety 18-59 lat, mężczyźni 18-64 lat)</i>	os.	66	65	62
<b>Indeks starości</b> <i>liczba „dziadków” (osób w wieku 65 i więcej) przypadająca na 100 „wnuczaków” (dzieci 0-14 lat)</i>	os.	107	81	77

Począwszy od 2016 roku liczba mieszkańców Gminy Gdów systematycznie rośnie. Przyczyną tego stanu rzeczy jest dodatnie saldo migracji oraz dodatni przyrost naturalny, odnotowywane rokrocznie w ciągu ostatnich pięciu lat. Trend ten jest widoczny również na obszarze całego powiatu wielickiego.

<sup>2</sup> Informacje udostępnione przez Urząd Gminy Gdów.

<sup>3</sup> Dane GUS (www.stat.gov.pl).

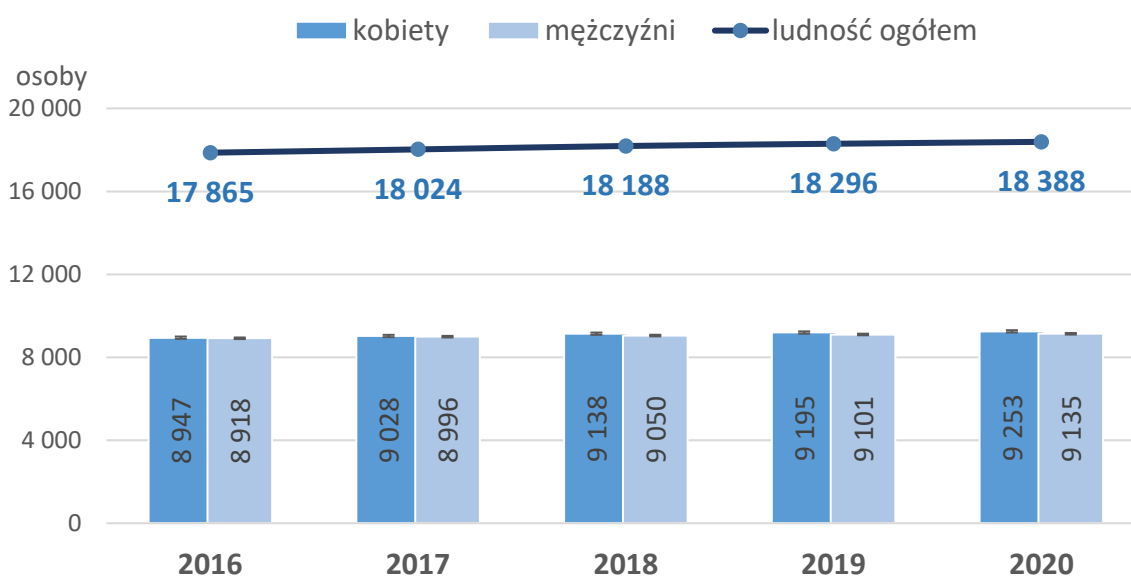
<sup>4</sup> Opracowanie własne na podstawie danych ze strony <https://bdl.stat.gov.pl/>.



## Ludność

W Gminie Gdów mieszka 9 253 kobiet i 9 135 mężczyzn, co kreuje współczynnik feminizacji na tym obszarze na poziomie 101. Wskaźnik ten utrzymuje się tutaj na stałym poziomie (100-101) od 2016 roku. Statystyki GUS z lat 2016-2020 pokazują przewagę liczby kobiet w powiecie wielickim – współczynnik feminizacji osiągał tutaj w okresie tych pięciu lat niezmiennie wartość 105. W Małopolsce w 2020 roku przypadało 106 kobiet na 100 mężczyzn.

Wykres 1. Ludność w Gminie Gdów w latach 2016-2020<sup>5</sup>



## Przyrost naturalny

W 2020 przyrost naturalny na 1 000 mieszkańców Gminy Gdów miał wartość dodatnią 2,94. Przybyło 54 osoby. Liczba urodzeń wynosiła 218 i była większa od liczby zgonów, których było 164. Przyrost naturalny w 2020 roku był najniższy od 2016 roku, a to ze względu na wysoką liczbę zgonów w tym okresie, powiązanych najprawdopodobniej z sytuacją pandemiczną – zachorowania na Covid-19. Wskaźnik przyrostu naturalnego na 1 000 osób w 2020 roku, był w Gminie Gdów korzystniejszy od analogicznych wytycznych za ten okres dla powiatu wielickiego (+1,8 – przybyło 230 osób) i znacznie lepszy od wskazań dla Małopolski, gdzie wartość ta była ujemna (-1,0 – ubyło 3 447 osób). Warto tutaj dodać, iż wobec ograniczeń związanych z pandemią Covid-19 w roku 2020 spadła aż o 40% względem poprzedniego roku, liczba zawieranych małżeństw w Gminie Gdów.

<sup>5</sup> Opracowanie własne na podstawie danych GUS (www.stat.gov.pl).

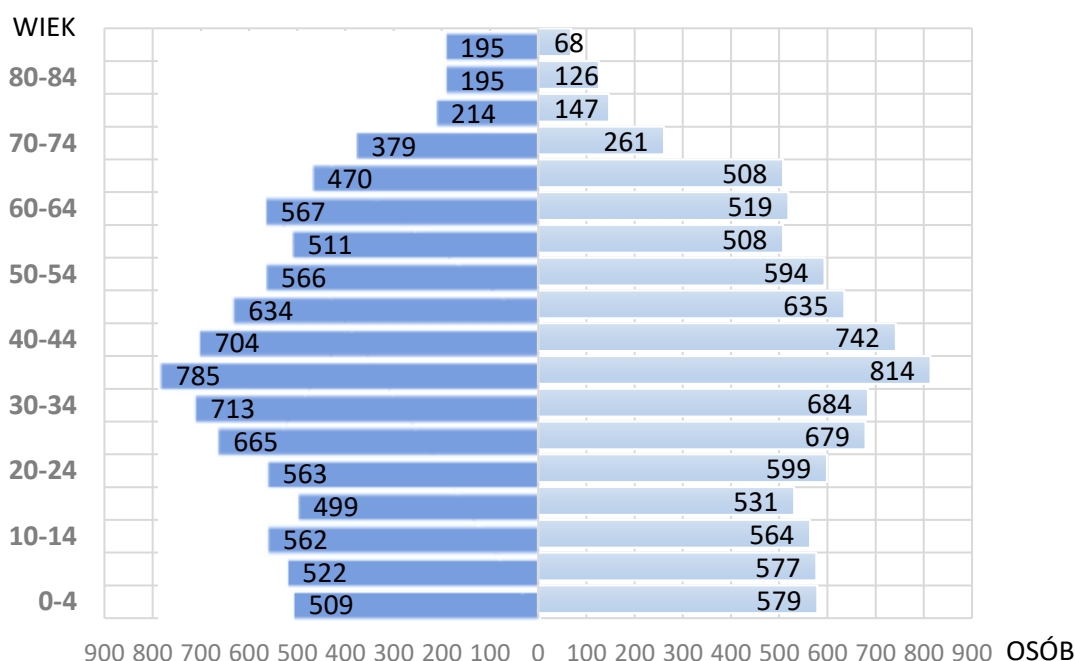
## Saldo migracji

Dodatnie saldo migracji (+41 osób) w Gminie Gdów na koniec 2020 roku wynika z faktu, iż zarejestrowano w przeciągu tego roku więcej zameldowań (136 osób, z czego większość osób przeprowadziła się z miast) niż wymeldowań (95 osób). W latach 2019-2020, ze względu na ograniczenia związane z pandemią Covid-19, wskaźniki salda migracji, również na obszarze Gminy Gdów, znacznie zmalały. Dla porównania przed pandemią w roku 2017 wskaźnik salda migracji na 1 000 mieszkańców wynosił 5,7, natomiast w latach 2019-2020 jedynie 2,2. Jest to najniższe saldo w powiecie wielickim. I choć wskaźnik ten w powiecie również uległ obniżeniu w 2020 roku, jego stopień na tym obszarze jest znacznie wyższy niż w Gminie Gdów, wynosi 10,5. Taki wynik w powiecie związany jest przede wszystkim z dużym napływem ludności do gmin miejsko-wiejskich - Niepołomice (saldo 13,8) oraz Wieliczka (saldo 11,9). Jednak na tle Małopolski w 2020 roku, z wynikiem salda migracji na poziomie 1,2 na 1 000 mieszkańców, wynik Gminy Gdów (2,2) jest korzystniejszy.

## Piramida wieku i płci

W Gminie Gdów w 2020 roku osoby w wieku 65 lat i więcej stanowiły prawie 14% populacji obszaru (2 563 osoby), w wieku 0-14 lat – 18% (3 313 osób), a pozostałe 68% to osoby w wieku 15-64 lat (12 512 osób). Najliczniejszą grupą osób w strukturze demograficznej były osoby z grupy wiekowej 35-39 lat (niemal 9% całej populacji Gminy), a następnie z grupy 40–44 lat (niemal 8%). Dysproporcje w sferze płci w strukturze wiekowej ludności Gminy Gdów jawiły się najwyraźniej w grupie osób starszych 70+, gdzie widać znaczną przewagę w liczbie kobiet. Wśród najstarszych mieszkańców Gminy Gdów 85+, na 68 mężczyzn przypada 195 kobiet. Jest to spowodowane statystycznie większą długością życia kobiet w Polsce. W 2020 roku w większości grup wiekowych na terenie Gminy dominowali liczebnie mężczyźni.

Wykres 2. Piramida płci i wieku w Gminie Gdów w roku 2020<sup>6</sup>



<sup>6</sup> Opracowanie własne na podstawie danych GUS (www.stat.gov.pl).

### Struktura ludności według ekonomicznych grup wieku

Analiza struktury ludności w latach 2016-2020 pod względem wiekowo-ekonomicznym, wskazuje na powolne, stopniowe starzenie się mieszkańców Gminy Gdów. W ciągu 5 lat o 2% zwiększyła się liczba ludności w wieku poprodukcyjnym (kobiety 60+, mężczyźni 65+) – od 15% w 2016 r. do 17% w 2020 r., kosztem zmniejszenia ludności w wieku produkcyjnym (kobiety 18-59 lat, mężczyźni 18-64 lat). Liczba osób w wieku przedprodukcyjnym (0-17 lat) w ostatnich pięciu latach utrzymuje się na stałym poziomie, średnio 21,4% ogółu ludności Gminy.

Również w powiecie wielickim, liczba osób w wieku produkcyjnym rokrocznie maleje (60,7% - 2020 r.), jednak nieznacznemu zwiększeniu ulega oprócz liczby osób w wieku poprodukcyjnym (17,9%), również liczba osób w wieku przedprodukcyjnym (21,4%).

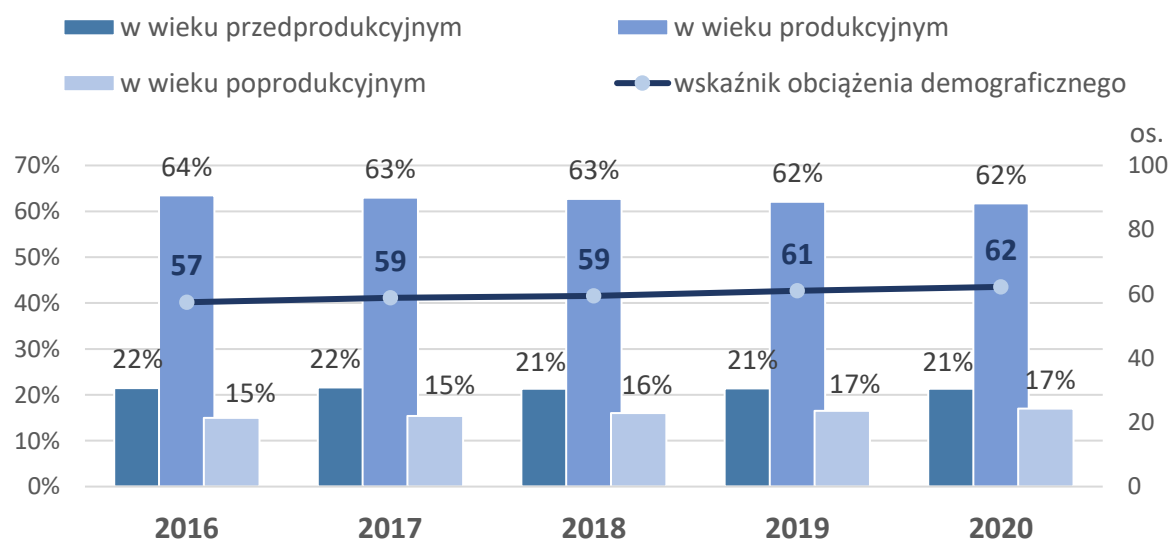
Na tle województwa struktura wiekowo-ekonomiczna Gminy Gdów jest korzystniejsza, jeśli chodzi o grupę wiekową produkcyjną, a gorsza jeśli chodzi o grupę przedprodukcyjną – różnice w obu przypadkach rzędu 2%. Liczba osób w wieku poprodukcyjnym jest zbliżona.

### Wskaźnik obciążenia demograficznego

Nieprzychylne zmiany demograficzne stanowią coraz większe obciążenie dla polskiego systemu emerytalnego. W Gminie Gdów wskaźnik obciążenia demograficznego (liczba osób w wieku nieprodukcyjnym, czyli przed i poprodukcyjnym, na 100 osób w wieku produkcyjnym) stopniowo rośnie. Na koniec roku 2020 wskaźnik ten osiągnął wartość 62, niższą jednak od wskaźnika powiatu wielickiego (65) oraz od wskaźnika wojewódzkiego (66).

Proces starzenia się ludności, będący wynikiem wydłużania trwania życia, jest pogłębiany przez niezadawalający poziom dzietności. Na koniec 2020 r. indeks starości w Małopolsce osiągnął wartość 107, tj. na 100 „wnuczków” (dzieci 0-14 lat) przypadało 107 „dziadków” (osób 65 i więcej lat). W Gminie Gdów oraz powiecie wielickim wskaźnik ten był korzystniejszy – osiągał wartość adekwatnie 77 i 88, czyli liczba „wnuczków” przewyższała na tym obszarze liczbę „dziadków”.

Wykres 3. Struktura ludności wg ekonomicznych grup wieku w Gm. Gdów w latach 2016-2020<sup>7</sup>



<sup>7</sup> Opracowanie własne na podstawie danych GUS (www.stat.gov.pl).

## Prognoza

Z opracowanej w 2017 r. przez GUS „Prognozy dla gmin na lata 2017-2030”, powstałej w oparciu m.in. o dane statystyczne z lat 1995-2014, na bazie prognoz na lata 2014-2050, wynika, że w 67% gmin na terenie Polski na koniec 2030 roku zmniejszy się liczba ludności. Na niektórych obszarach spadek mieszkańców może przekroczyć nawet 10% (przede wszystkim w woj. podlaskim i lubuskim). Szacuje się, iż Małopolska będzie charakteryzować się relatywnie dobrą sytuacją demograficzną na tle Polski, ze spadkiem ludności powyżej 5% na obszarze niespełna 8%. Ze względu na dostęp do rynku pracy, największym przyrostem ludności będą charakteryzować się przede wszystkim gminy położone w bezpośrednim sąsiedztwie największych oraz średnich ośrodków miejskich, jak Kraków czy Wieliczka. W powiecie wielickim będą to przede wszystkim gminy miejsko-wiejskie Wieliczka i Niepołomice, a także gmina wiejska Biskupice.

Według prognozy ludności na 2030 rok proces starzenia polskiego społeczeństwa nadal będzie postępować. Jednakże Małopolska będzie należała do obszarów najmłodszych demograficznie. Na terenie powiatu wielickiego, w tym Gminy Gdów, szacuje się utrzymanie dodatniego salda migracji i przyrostu naturalnego na koniec roku 2030.

Dane statystyczne zebrane w niniejszym opracowaniu pozwalają na wniosek, iż pomimo niekorzystnego wpływu pandemii, wywołanej Covid-19 i jej negatywnym wpływem na trendy demograficzne na terenie kraju i województwa, nie nastąpiło radykalne zaburzenie pozytywnych, dodatnich wskaźników i kierunków w Gminie Gdów, a jedynie zostały one częściowo zahamowane, zmieniła się ich dynamika. Nadal będzie następował w Gminie stopniowy wzrost liczby mieszkańców, oparty o dodatnie saldo migracji oraz dodatni przyrost naturalny. W kolejnych latach, na skutek zahamowania liczby zakażeń Covid-19 i łagodzeniem kolejnych obostrzeń, wskaźniki te powinny nabrać dynamiki i kontynuować rosnący trend. Najprawdopodobniej utrzyma się kierunek stopniowego wzrostu wskaźnika obciążenia demograficznego. Nadal będzie postępować proces starzenia się lokalnego społeczeństwa. Utrzymująca się tendencja wzrostowa indeksu starości spowoduje w przyszłości problemy m.in. w strefie ekonomicznej i socjalnej.

Wychodząc naprzeciw tej prognozie Gmina powinna kontynuować działania mające na celu lepsze przystosowanie swojej przestrzeni do ewoluującej struktury wiekowej mieszkańców na wszystkich płaszczyznach infrastrukturalnych, usługowych, rozwojowych, edukacyjnych, mobilnych, społecznych, opiekuńczych, rozrywkowych itd., tak aby wszyscy mieszkańcy postrzegali Gminę Gdów jako miejsce przyjazne do życia, gdzie będą mogli zaspokoić wszystkie swoje potrzeby.

## Edukacja

Mieszkańcy Gminy Gdów posiadają dobry dostęp do szkolnictwa na poziomie podstawowym i średnim, a także ułatwiony do szkolnictwa na poziomie wyższym, ze względu na bliskie położenie Krakowa. Jednostką organizacyjną powołaną przez Wójta Gminy Gdów do realizacji zadań zleconych z zakresu edukacji publicznej, obsługi administracyjnej, finansowej i organizacyjnej szkół podstawowych i przedszkoli gminnych jest Gdowskie Centrum Obsługi Oświaty.

Obecnie na terenie Gminy znajduje się 14 samorządowych placówek oświatowych, w tym: 11 szkół podstawowych, 1 Szkoła Muzyczna I Stopnia, 2 przedszkola samorządowe. Ponadto mieszkańcy Gminy do dyspozycji mają również 7 placówek niepublicznych, w tym 2 przedszkola (w Bilczycach i Gdowie), 1 przedszkole ze żłobkiem (w Niegowici), 2 żłobki (w Nieznanowicach i Bilczycach), 1 szkoła (w Gdowie). W zakresie edukacji ponadpodstawowej oraz ponadgimnazjalnej na terenie Gminy Gdów funkcjonuje Zespół Szkół w Gdowie (Szkoła branżowa I stopnia, Technikum w Gdowie, Liceum Ogólnokształcące, Liceum Ogólnokształcące dla Dorosłych, Centrum Kształcenia Zawodowego), dla którego organem prowadzącym jest powiat wielicki<sup>8</sup>. Kształcenie dorosłych odbywa się również w Prywatnym Liceum Ogólnokształcącym dla Dorosłych w Gdowie, Prywatnym Studium Zawodowym w Gdowie.



*Zdjęcie 2. Kompleks oświatowo–sportowy w Gdowie  
(Szkoła Podstawowa im. św. Jana Kantego oraz Gminna Hala Sportowa)<sup>9</sup>*

Gmina posiada rozwinięty system edukacyjny na szczeblu podstawowym, natomiast w zakresie edukacji ponadpodstawowej dostępność placówek nie jest w pełni satysfakcjonująca<sup>10</sup>.

<sup>8</sup> Informacje udostępnione przez Urząd Gminy Gdów.

<sup>9</sup> Zdjęcie udostępnione przez Urząd Gminy Gdów.

<sup>10</sup> Oferta inwestycyjna Gminy Gdów 2013.pdf.

W okresie ostatnich 5 lat sukcesywnie wzrasta liczba miejsc w żłobkach i klubach dziecięcych na 1 000 dzieci w wieku do lat 3. Od 19 miejsc w roku 2016 do 112 w roku 2020. W roku 2021 budowany jest żłobek w Gdowie w celu zwiększenia możliwości opiekuńczych dla najmłodszych.

Wskaźnik dotyczący dzieci w żłobkach i klubach dziecięcych na 1 000 dzieci w wieku do lat 3 pokazuje, że od roku 2018 nie wszystkie oferowane miejsca są wykorzystywane. W roku 2018 wynosił 69 (na 82 miejsca oferowane), w 2019 r. - 98 (na 112 oferowanych), a w 2020 r. wynosił 80, na co niewątpliwie wpływ miała sytuacja pandemiczna.

W szkołach podstawowych obowiązek szkolny realizowało w 2019 r. 1 742 uczniów. Do szkół ponadpodstawowych, ponadgimnazjalnych i policealnych uczęszczało w roku 2019 ogółem 563 uczniów<sup>11</sup>.



Zdjęcie 3. Przedszkole Samorządowe i Ośrodek Zdrowia w Gdowie<sup>12</sup>


Ambicją Gminy Gdów jest rozwój swoich mieszkańców. W tym celu Gmina podejmuje różnorodne inicjatywy i działania promujące ideę uczenia się przez całe życie oraz przeciwdziałania wykluczeniu cyfrowemu. W roku 2019 zdobyła Grand Prix jubileuszowej 10. edycji plebiscytu Edukacyjna Gmina Małopolski<sup>13</sup>.

<sup>11</sup> Dane GUS (www.stat.gov.pl).

<sup>12</sup> Zdjęcie udostępnione przez Urząd Gminy Gdów.

<sup>13</sup> Gdów Edukacyjną Gminą Małopolski 2019 » Małopolska (www.malopolska.pl).

OPINIE – w oparciu o wypowiedzi mieszkańców Gminy Gdów  
- ankiety CAWI, PAPI, czerwiec 2021



- Przydałby się ośrodek szkoleniowy, dla kształcenia pozaszkolnego, zawodowego, dla młodych ludzi.
- Zbyt mało zajęć pozalekcyjnych dla młodzieży. Młodzi ludzie się nudzą, jeśli rodzice nie mają możliwości dowozu np. do centrum kultury.
- Zwiększyć dofinansowanie szkół podstawowych i przedszkola samorządowego.
- Dobra infrastruktura edukacyjna i poziom szkolnictwa.

Obszar edukacji w badaniu ankietowym otrzymał jedną z najwyższych not – 3,3 w skali 0-5. Dla ankietowanych obszar ten jest bardzo istotny. Nadal oczekują, iż edukacja powinna być jednym z istotnych kierunków rozwoju, choć nie najważniejszym. Według rankingu, zajęła 5 miejsce – 10% respondentów wskazało konieczność rozwoju edukacji w zakresie: przedszkolna, szkolna, zajęcia pozaszkolne, edukacja seniorów, bezrobotnych.

## Czas wolny

### Sport

W Gminie Gdów dużą wagę przywiązuje się do promocji zdrowia i aktywności fizycznej. Realizowane są inwestycje, dzięki którym poprawie uległa infrastruktura sportowa, powstały nowe obiekty i tereny rekreacyjne sprzyjające uprawianiu aktywności fizycznej zarówno przez dzieci i młodzież, jak i dorosłych. Wśród dostępnych obiektów sportowych do dyspozycji mieszkańców są Gminna Hala Sportowa, dwa kompleksy sportowe typu ORLIK, boiska wielofunkcyjne z nawierzchnią sztuczną, sale gimnastyczne, z których korzystają dzieci i młodzież szkolna oraz ogólnodostępne siłownie plenerowe, kort tenisowy, boisko do siatkówki plażowej, place zabaw, ścianka wspinaczkowa, skatepark.



Zdjęcie 4. Gminna Hala Sportowa w Gdowie<sup>14</sup>

Na terenie Gminy działają kluby LKS Gdovia Gdów, LKS Zieloni Niegowić, LKS Raba Książnice oraz niewielki klub piłkarski Gryf Wiatowice. Gmina wspiera również popularyzację tenisa stołowego. Od wielu lat z powodzeniem promuje tę dyscyplinę Uczniowski Klub Sportowy Rokicie Szczytniki, a w ostatnich latach również UKS Gryf Gdów. W odpowiedzi na rosnące zainteresowanie młodego pokolenia sztukami walk, wzrasta również promocja tej formy aktywności fizycznej w Gminie. Wielicko-Gdowska Szkoła Walki PRIME ma na swoim koncie szereg spektakularnych sukcesów i medali z turniejów ogólnopolskich, jak i z zawodów międzynarodowych. Niemałe grono liczy również gdowska sekcja niepołomickiej Akademii Karate Tradycyjnego, której młodzi wychowankowie regularnie uczestniczą w zawodach i turniejach. Najmłodszą, bo powstałą w 2019 r., grupę w dziedzinie sztuk walk reprezentuje Klub Sportów Walki Baca K-1. Fani koszykówki i siatkówki mają możliwość aktywnie spędzać czas w Stowarzyszeniu RadwanSport. Dopełnieniem oferty są biegi z grupą biegową Gdów Proud Runners. W Gminie Gdów działa 9 klubów sportowych.

<sup>14</sup> Zdjęcie ze strony <https://www.gdow.pl>.





*Zdjęcie 5. Kompleks sportowy - ORLIK w Niegowici<sup>15</sup>*

## Kultura

Jedną z instytucji organizujących czas wolny jest Centrum Kultury w Gdowie, które koncentruje swoje działania na rozpoznawaniu i zaspokajaniu potrzeb oraz zainteresowań kulturalnych mieszkańców Gminy. Inspiruje i tworzy warunki do rozwoju folkloru, rękodzieła ludowego i artystycznego. Pobudza zainteresowanie kulturą i sztuką promując i organizując wydarzenia kulturalne, a także poprzez wspieranie działalności sportowo-rekreacyjnej prowadzonej w Gminnej Hali Sportowej w Gdowie. Corocznie organizuje Spotkania Noworoczne, Koncert z okazji Dnia Kobiet, Festiwal Artystyczny Młodzieży CK-art, Dzień Dziecka, Dni Zdrowia i Sportu, Święto Ziemi Gdowskiej, Wieczornicę z okazji Święta Niepodległości, Festiwal Piosenek Andrzeja Zielińskiego, Ferie i Wakacje z CK, Rodzinny Bal Karnawałowy, wernisaże artystyczne, teatryki dla dzieci i spotkanie ze św. Mikołajem. Centrum Kultury stale rozwija ofertę, zwiększając jednocześnie grupę odbiorców oraz podejmuje działania z zakresu cyfryzacji oferty kulturalnej i zwiększeniu jej dostępności dla osób ze szczególnymi potrzebami.

W ramach prowadzonych zespołowych form edukacji kulturalnej i wychowania przez sztukę, w Centrum Kultury w Gdowie czynnie działają: Reprezentacyjna Orkiestra Dęta Gminy Gdów, Dziecięcy Zespół Folklorystyczny "Mali Gdowianie", Chór mieszany "Tutte le Corde", Zespół Tańca i Śpiewu „Małe Zręczycze”, Kapela Regionalna Gdowianie, Grupa „Gdów-Art” oraz w ramach prowadzonej działalności sportowo-rekreacyjnej sekcja gimnastyki artystycznej.

<sup>15</sup> Zdjęcie udostępnione przez Urząd Gminy Gdów.



Zdjęcie 6. Chór „Tutte le Corde”<sup>16</sup>



Zdjęcie 7. Reprezentacyjna Orkiestra Dęta Gminy Gdów<sup>17</sup>

W Gminie działa Gminna Biblioteka Publiczna w Gdowie oraz Filia Biblioteczna w Niegowici. W 2020 roku liczba stałych, aktywnie wypożyczających czytelników, wyniosła 1 414 (7,7 czytelników na 100 mieszkańców Gminy).

<sup>16</sup> Chór Tutte le Corde | Centrum Kultury w Gdowie.

<sup>17</sup> Zdjęcie pochodzi ze strony [www.gdow.pl](http://www.gdow.pl).

W Gdowie swoje talenty muzyczne dzieci mogą rozwijać w Publicznej Szkole Muzycznej I stopnia, która realizuje nauczanie na dwóch poziomach, w cyklu 4 i 6 letnim. Szkoła prowadzi naukę gry na fortepianie, skrzypcach, wiolonczeli, gitarze, akordeonie, flecie, klarncie, oboju, saksofonie, trąbce, puzonie, perkusji.

## Rekreacja

Turystyka i rekreacja w Gminie Gdów od kilku lat jest jednym z kluczowych obszarów objętych działaniami prorozwojowymi. Świadomość potencjału, jakim jest położenie Gminy w dolinie rzeki Raby skutkuje realizacją projektu Raba Open River, dzięki któremu gdowskie Zarabie zyskało nową infrastrukturę. Rozpoczęte na tym terenie inwestycje z sektora prywatnego, potwierdzają, że teren ten jest coraz bardziej atrakcyjnym miejscem wypoczynku. Największą atrakcją dla poszukujących aktywnych form wypoczynku jest niewątpliwie kompleks obejmujący dwie Strefy Rekreacji: Strefa Zarabie I oraz Strefa Zarabie II. Obie oferują bogate zaplecze rekreacyjne umożliwiające czynne spędzanie wolnego czasu. Na terenie Gminy znajduje się również wiele szlaków rowerowych i pieszych, a także atrakcyjnych obiektów zabytkowych. Z Gminą związane są wielkie osobistości i autorytety, co również wpływa na jej potencjał turystyczny.

Walory obiektów, szlaków, zabytków, dzięki którym spędzanie wolnego czasu na terenie Gminy Gdów postrzegane jest jako wyjątkowo atrakcyjne, opisane zostały w sekcji dotyczącej atrakcyjności turystycznej Gminy.

### OPINIE – w oparciu o wypowiedzi mieszkańców Gminy Gdów - ankiety CAWI, PAPI, czerwiec 2021

- Warto zrobić plenerowe, otwarte, darmowe koncerty uczniów szkoły muzycznej dla mieszkańców, wzorem okolicznych gmin.
- Przydałby się gminny ośrodek rekreacyjno-wypoczynkowy z basenem.
- Więcej rozrywki dla młodych i starszych oraz miejsc typu kawiarnia z ogródkiem.
- Aby przekonać do osiedlenia się w Gminie osoby pracujące zdalnie np. z Krakowa, konieczne jest postawienie na potrzeby ludzi młodych i dynamicznych, promocja wydarzeń, inwestowanie w miejsca nowoczesne jak Kuter Port.
- Więcej miejsc typu Zarabie (park, plac zabaw, miejsca spotkań) w innych częściach Gdowa itp. w okolicy ul. Grzybowej. Starsze osoby nie są w stanie dojść nad Rabę.
- Ważny dla mnie jest rozwój kultury (teatr, kino) i sportu (basen).
- Uważam, że atutem Gminy Gdów jest dobra infrastruktura kulturalna i sportowa.

Zaznaczyć należy, iż obszar kultury, rozrywki, sportu i rekreacji oceniony został na poziomie 3,0. Była to najniższa ocena ogólna, ale nie jedyny obszar, który został oceniony na tym poziomie. Mimo przyznania takiej noty, respondenci zaobserwowali, iż stan omawianego obszaru poprawił się w ostatnich 5 latach – 43% ankietowanych.

Jako istotne kierunki rozwoju Gminy Gdów wskazywali oni:

- turystykę 6% (promocja walorów Gminy, baza noclegowo-gastronomiczna, infrastruktura turystyczna),
- kulturę, rozrywkę 6% (infrastruktura kulturalno-rozrywkowa, organizacja wydarzeń),
- sport, rekreację 5% (infrastruktura sportowo-rekreacyjna, organizacja wydarzeń).

## Aktywność społeczna

### Organizacje pozarządowe

Organizacje pozarządowe działające na terenie Gminy Gdów są niezwykle prężne. Mieszkańcy angażują się w działalność na wielu płaszczyznach – od sportu poprzez działalność kulturalną, ekologiczną, w obszarze ochrony środowiska, charytatywną, związaną z dbałością o swój region i jego zwyczaje, dziedzictwo, po zapewnienie mieszkańcom bezpieczeństwa i likwidację zagrożeń. W większości miejscowości aktywnie działają Koła Gospodyń Wiejskich i Ochotnicze Straże Pożarne. W wielu przypadkach organizacje lokalne mają wielopokoleniowe tradycje, a w działalność społeczną angażują się całe rodziny<sup>18</sup>.



*Zdjęcie 8. Koło Gospodyń Wiejskich z Winiar<sup>19</sup>*

Wspomnieć należy również o organizacjach działających w obszarze ochrony zdrowia i na rzecz osób z niepełnosprawnościami. Prowadzą one m.in. rehabilitację mieszkańców Gminy Gdów, Warsztaty Terapii Zajęciowej i Centrum Wolontariatu, działalność charytatywną, wspierają osoby chore i pokrzywdzone przez los oraz ich rodziny. Z kolei najbardziej aktywnymi grupami działającymi w obszarze ochrony środowiska i ekologii są wędkarze oraz osoby dbające o rzekę Rabę i jej otoczenie<sup>20</sup>.

Wpisanych do KRS jest obecnie 10 stowarzyszeń. Na terenie Gminy Gdów działa 7 fundacji i aż 25 Kół Gospodyń Wiejskich (dalej KGW), w których zrzeszonych jest około 500 członkiń. Należą do nich wszystkie pokolenia kobiet.

<sup>18</sup> Informacje udostępnione przez Urząd Gminy Gdów.

<sup>19</sup> Aktualności » Jubileusz Koła Gospodyń Wiejskich z Winiar - Gmina Gdów (Beskidzkie Wrota) - Oficjalny serwis Internetowy (gdow.pl).

<sup>20</sup> Informacje udostępnione przez Urząd Gminy Gdów.

Działalność KGW w ostatnim 50-leciu została opisana w książce pt.: „Historia Kołami się toczy”. Panie z KGW promują lokalną kulturę i obyczaje podczas konkursów i uroczystości, zarówno gminnych, wojewódzkich, jak i ogólnopolskich.



*Zdjęcie 9. Zarabie – Festiwal Kolorów i Baniek Mydlanych<sup>21</sup>*

## Wybory

W wyborach samorządowych w 2018 r. uprawnionych do głosowania było 14 846 mieszkańców, z czego głos oddało 7 893, co stanowi 53,17% wszystkich uprawnionych. W porównaniu do dwóch pozostałych gmin wiejskich powiatu wielickiego, gdzie frekwencja wyborcza w roku 2018 wyniosła w Kłaju 54,96% a w Biskupicach 56,16%, Gmina Gdów osiągnęła najniższy wskaźnik aktywności swoich mieszkańców w głosowaniu<sup>22</sup>.

<sup>21</sup> Informacje pochodzą z <https://www.facebook.com/ZarabieGdow/posts/800969674111913>.

<sup>22</sup> J.w.

## Bezpieczeństwo publiczne

Na terenie Gminy Gdów bezpieczeństwo zapewniają Komenda Powiatowa Policji w Wieliczce i podległy jej Komisariat Policji w Gdowie. Funkcjonuje tutaj system ostrzegania, w skład którego wchodzi 21 syren alarmowych znajdujących się w budynkach OSP oraz 13 punktów alarmowania. Gmina posiada 20 jednostek Ochotniczej Straży Pożarnej, w tym 3 wpisane do Krajowego Systemu Ratowniczo-Gaśniczego. Lokalne organizacje skupiają w swoich szeregach ponad 700 osób.

Według ostatnich danych w roku 2019 najwyższy wskaźnik czasu dojazdu na miejsce zdarzenia w zakresie 6-10 minut wynosił 143 zdarzenia na 325 interwencji ogółem<sup>23</sup>. Zdecydowanie najczęściej występują zdarzenia związane z rodzajem zagrożenia, jakim są silne wiatry (96 na 248 ogółem interwencji) i zdarzenia w komunikacji (51 na 248 ogółem)<sup>24</sup>.




Do roku 2017 zdecydowanie malała liczba przestępstw popełnianych na terenie Gminy Gdów. Trend ten uległ zmianie, liczba przestępstw rośnie. W roku 2019 w stosunku do 2017 wskaźnik ten wzrósł o 64,92%. Podwoiła się liczba przestępstw gospodarczych 120%, o 63,77% wzrosła liczba przestępstw kryminalnych i o 48,19 % liczba przestępstw przeciwko mieniu.


W 2019 r. w Gminie Gdów stwierdzono szacunkowo (w oparciu o dane powiatowe) 315 przestępstw. Oznacza to, że na każdych 1 000 mieszkańców odnotowano 17,38 przestępstw. Jest to wartość znacznie mniejsza od wartości adekwatnych dla województwa małopolskiego oraz znacznie mniejsza od średniej dla całej Polski. Wskaźnik wykrywalności sprawców przestępstw dla wszystkich przestępstw ogółem w Gminie Gdów wynosi 79,7% i jest porównywalny do wskaźnika wykrywalności dla województwa małopolskiego oraz wyższy od wskaźnika dla całej Polski<sup>25</sup>.

Bezpieczeństwo w zakresie ochrony życia i zdrowia zapewnia również stacja pogotowia ratunkowego.

Jednym z najważniejszych zadań stojących przed organami administracji samorządowej jest zapewnienie ochrony życia i zdrowia ludności oraz nienaruszalności środowiska. Szeroko pojmowane bezpieczeństwo publiczne wiąże się więc ze zorganizowaniem spójnego systemu przeciwdziałania nadzwyczajnym zagrożeniom spowodowanym działaniem sił natury, rozwojem cywilizacyjnym, nieostrożnością człowieka czy ewentualnym konfliktem zbrojnym. Dlatego też planuje się powołać do funkcjonowania zintegrowany system zarządzania bezpieczeństwem, aby skutecznie monitorować stan zagrożenia i koordynować działania ratownicze.

### OPINIE – w oparciu o wypowiedzi mieszkańców Gminy Gdów - ankiety CAWI, PAPI, czerwiec 2021

-  Zakłócenia ciszy i spokoju, szczególnie w godzinach nocnych i wieczornych.
-  Chuligańskie zachowania młodych kierowców, rajdy nad rzeką i w lasach.
-  Ważna jest poprawa bezpieczeństwa na drogach.



<sup>23</sup> Dane GUS (www.stat.gov.pl).

<sup>24</sup> J.w.

<sup>25</sup> Informacje ze strony www.polskawliczbach.pl/Gmina\_Gdow.

1 lipca 2021 Wójt Gminy Gdów wydał zarządzenie o powołaniu Rady Bezpieczeństwa Drogowego. Celem działania Rady BRD jest inicjowanie i koordynowanie optymalnych działań zmierzających do zapewnienia poprawy stanu bezpieczeństwa i porządku w ruchu drogowym na terenie Gminy, poprzez realizację zadań w zakresie bezpieczeństwa ruchu drogowego.

## Pomoc społeczna

Na terenie Gminy Gdów funkcjonują 4 placówki, których celem jest wsparcie lokalnej społeczności w przewycięzaniu problemów, których nie są w stanie samodzielnie pokonać. Zadania nałożone na Gminę i wynikające z przepisów ustaw oraz zawartych porozumień z innymi jednostkami samorządu terytorialnego realizowane są przez Gminny Ośrodek Pomocy Społecznej. W Gminie Gdów funkcjonuje również Środowiskowy Dom Samopomocy, będący placówką pobytu dziennego o charakterze ponadgminnym, przeznaczoną dla osób z niepełnosprawnościami (w 2020 r. zgromadził 48 podopiecznych)<sup>26</sup>.



Zdjęcie 10. Zagórzany – Środowiskowy Dom Samopomocy<sup>27</sup>

Pomoc w zakresie opieki i wychowania, nauki, organizacji czasu wolnego, zabawy i zajęć sportowych oraz rozwoju zainteresowań i uzdolnień u dzieci świadczy także Placówka Wsparcia Dziennego. Opieką placówki objętych jest 20 dzieci, uczniów szkoły podstawowej<sup>28</sup>.

W Gdowie działa również Spółdzielnia Tradycje Regionalne, która została powołana przez Stowarzyszenie Gospodyń Wiejskich Gminy Gdów oraz Gminę Gdów. Jest dobrowolnym zrzeszeniem osób łączącym cechy przedsiębiorstwa oraz organizacji pozarządowej. Członkami spółdzielni socjalnej muszą być co najmniej w 50% osoby zagrożone wykluczeniem społecznym. Celem jest powrót do uregulowanego życia społecznego i aktywności na rynku pracy jej członków.

W okresie rozpatrywanych ostatnich 5 lat wskaźnik beneficjentów środowiskowej pomocy społecznej na 10 tys. ludności spadł z liczby 374 (rok 2016) do 261 (ostatnie dane z roku 2019)<sup>29</sup>.

### OPINIE – w oparciu o wypowiedzi mieszkańców Gminy Gdów - ankiety CAWI, PAPI, czerwiec 2021

- Potrzeba zwiększenia wsparcia dla opiekunów osób starszych, niepełnosprawnych.
- Bardzo przydałyby się placówki pobytu dziennego dla osób chorych, niepełnosprawnych, starszych oraz oferta aktywnego spędzania czasu dla seniorów.
- Uważam, że polepszeniu uległy warunki dla osób z niepełnosprawnościami.
- Wzmocnić działania na rzecz likwidacji patologii społecznej.
- Można uzyskać bezpłatną pomoc doradczą, prawną.

<sup>26</sup> Informacje udostępnione przez Urząd Gminy Gdów.

<sup>27</sup> Zdjęcie pozyskane ze strony [www.sdszagorzany.pl/](http://www.sdszagorzany.pl/).

<sup>28</sup> Informacje udostępnione przez Urząd Gminy Gdów.

<sup>29</sup> Dane GUS ([www.stat.gov.pl](http://www.stat.gov.pl)).



## Zdrowie

Mieszkańcy korzystają z usług sześciu placówek – gabinetów lekarskich zlokalizowanych na terenie Gminy, a także sześciu gabinetów stomatologicznych. W Gdowie działa stacja pogotowia ratunkowego, 3 laboratoria, 5 aptek oraz 1 apteka w Niegowici. Choć podstawowa opieka zdrowotna jest łatwo osiągalna dla mieszkańców, zdecydowanie słabiej wypada dostęp do specjalistycznej opieki. W ramach podstawowej opieki zdrowotnej do roku 2017 liczba udzielonych porad wzrastała, natomiast od roku 2018 obserwowany jest spadek z liczby 114 178 na 86 756 w roku 2020, czyli o ok. 21%, przy czym należy uwzględnić sytuację związaną z pandemią.

### OPINIE – w oparciu o wypowiedzi mieszkańców Gminy Gdów - ankiety CAWI, PAPI, czerwiec 2021



- ⊗ Ośrodek zdrowia w Niegowici - mały parking, stary sprzęt medyczny, brak dentysty, mała ilość lekarzy.
- ⊗ Atutem Gminy jest dobry dostęp do podstawowej opieki zdrowotnej, w tym karetki pogotowia.

Dostęp do opieki zdrowotnej na terenie Gminy Gdów oceniany jest na poziomie średnim – w skali pięciostopniowej osiągnięto wynik 3,1. 38% ankietowanych uważa, że w ostatnich 5 latach obszar ochrony zdrowia uległ poprawie. Niemniej jednak należy zauważyć, iż dostępność opieki specjalistycznej została oceniona bardzo nisko – na poziomie 2.6.

Respondenci jako istotny kierunek rozwoju wskazali właśnie ochronę zdrowia - już na 3 miejscu (12% ankietowanych (dostęp do lekarzy / ośrodków / badań, promowanie zdrowego stylu życia)).

## SFERA GOSPODARCZA

### Przedsiębiorczość i gospodarka lokalna

Na przełomie ostatnich 5 lat przedsiębiorczość Gminy Gdów bardzo się rozwinęła, na jej terenie funkcjonuje coraz więcej przedsiębiorczych podmiotów działających na rzecz gminnej gospodarki, a trend wzrostowy utrzymuje się pomimo trwającej pandemii. W porównaniu z innymi gminami o charakterze wiejskim w powiecie wielickim Gmina Gdów ma na swoim terenie najwięcej osób fizycznych prowadzących działalność gospodarczą, spółek handlowych oraz spółek cywilnych.

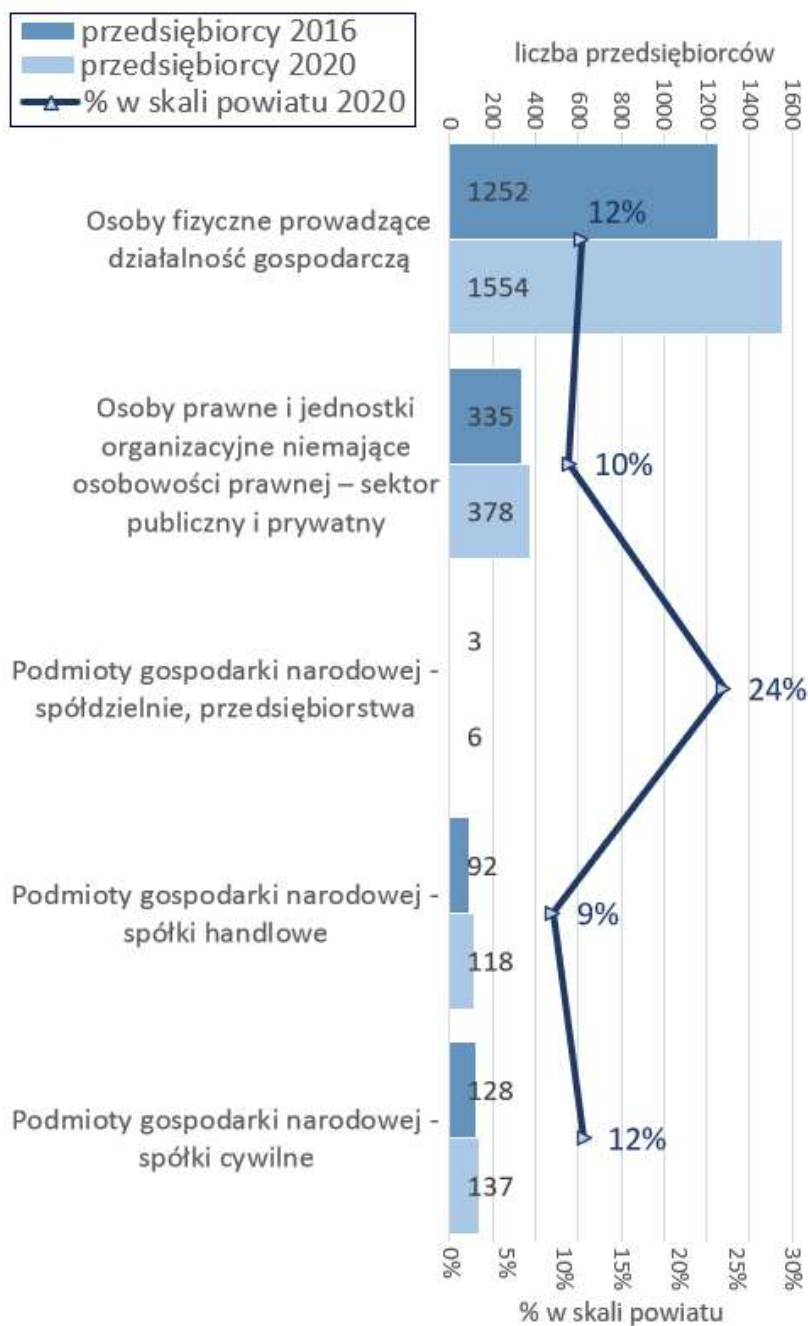
Analizując wielkość przedsiębiorstw<sup>30</sup> zarejestrowanych na terenie Gminy Gdów w 2020 roku<sup>31</sup>, podział przedstawiał się następująco:

- 1 879 mikroprzedsiębiorstw, tj. zatrudniających 0-9 pracowników (dla porównania w 2016 roku na terenie Gminy było ich 1 523),
- 50 małych przedsiębiorstw, tj. zatrudniających 10-49 pracowników (w 2016 r. – 60),
- 3 średnie przedsiębiorstwa, tj. zatrudniających 50-249 pracowników (w 2016 r. – 4),
- brak dużych przedsiębiorstw (podobnie w 2016 roku).

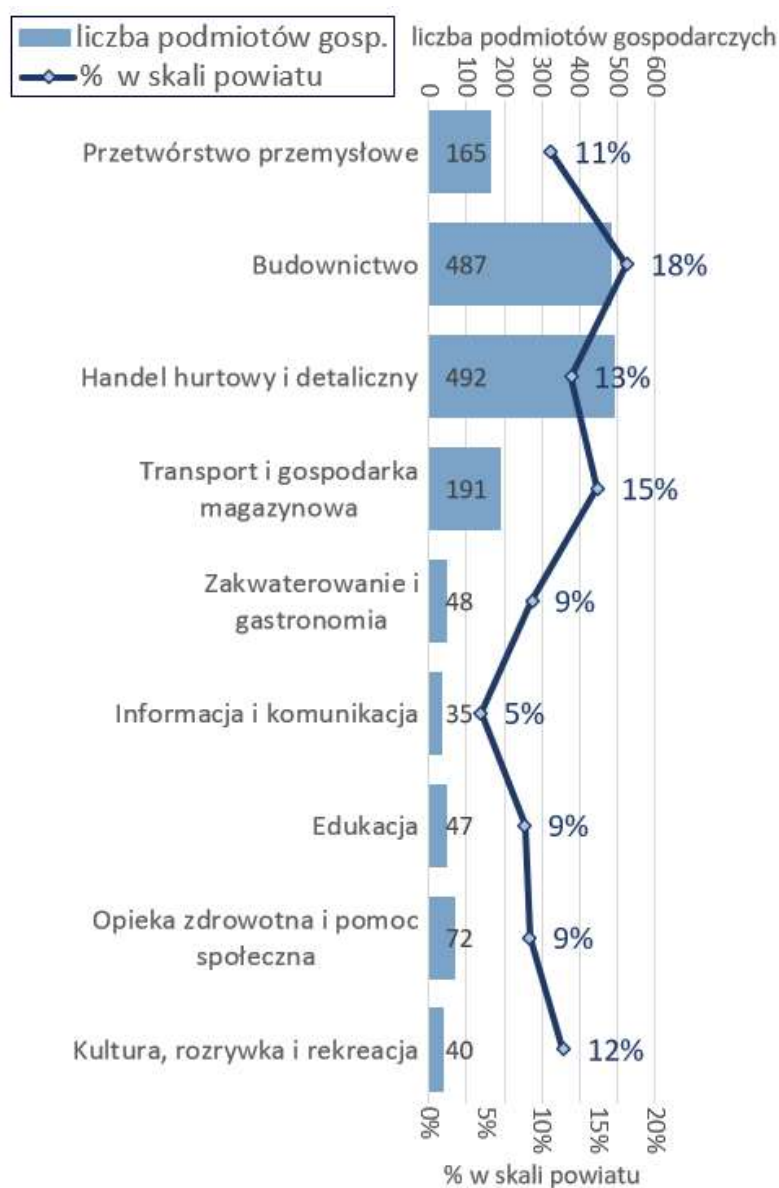
<sup>30</sup> Przedsiębiorstwa z sektora MŚP oznaczają przedsiębiorstwa spełniające kryteria, o których mowa w załączniku I do Rozporządzenia Komisji (UE) nr 651/2014 z dnia 17 czerwca 2014 r. uznającego niektóre rodzaje pomocy za zgodne z rynkiem wewnętrznym w zastosowaniu art. 107 i 108 Traktatu (Dz.Urz.UE.L187 z 26.06.2014 ze zm.).

<sup>31</sup> Dane GUS (www.stat.gov.pl).

Wykres 4. Obraz przedsiębiorczości w roku 2020 w Gminie Gdów na tle powiatu wielickiego<sup>32</sup>



<sup>32</sup> Opracowanie własne na podstawie danych GUS (www.stat.gov.pl).

Wykres 5. Zestawienie poszczególnych sekcji gospodarczych w 2020 roku w Gminie Gdów na tle danych powiatu wielickiego (wg wybranej klasyfikacji PKD 2007)<sup>33</sup>

Podsumowując rok 2020, należy stwierdzić, iż najwięcej podmiotów gospodarczych, w tym okresie w Gminie Gdów specjalizowało się w handlu hurtowym i detalicznym, naprawie pojazdów samochodowych, włączając motocykle, i stanowiły one 12,59% podmiotów z całego powiatu wielickiego. Na drugim miejscu znalazły się podmioty działające w branży budowlanej z wynikiem stanowiącym 17,52% podmiotów z całego powiatu wielickiego. Z kolei sekcja H - Transport i gospodarka magazynowa znalazła się na trzecim miejscu i stanowiła 14,92% podmiotów gospodarczych powiatu wielickiego. Najmniej podmiotów gospodarczych w tym okresie na terenie Gminy Gdów działało w branży informacyjno-komunikacyjnej oraz w branży związanej z kulturą, rozrywką i rekreacją.

<sup>33</sup> Opracowanie własne na podstawie danych GUS (www.stat.gov.pl).

Porównując profile działalności przedsiębiorców z Gminy Gdów z 2016 r.<sup>34</sup>, sytuacja branżowa niewiele się zmieniła. Już wtedy przodowała branża handlowa (492 podmioty), branża budowlana (487 podmioty) oraz transport i gospodarka magazynowa (191 podmiotów). Nie nastąpiła również żadna zmiana w działalności związanej z zakwaterowaniem i usługami gastronomicznymi – w 2016 r., podobnie jak w 2020 r., na terenie Gminy niezmiennie działało 48 podmiotów. Branża informacyjno-komunikacyjna oraz branża związana z kulturą, rozrywką i rekreacją również wtedy były w Gminie branżami słabo rozwiniętymi. W pozostałych branżach nastąpił wzrost rzędu od kilku do kilkunastu podmiotów na sekcję.

Obserwując w Gminie Gdów trend wzrostowy w zakresie przedsiębiorczości w ostatnich 5 latach, należy się zapewne spodziewać podobnego wzrostu w kolejnych latach.

#### OPINIE – w oparciu o wypowiedzi mieszkańców Gminy Gdów - ankiety CAWI, PAPI, czerwiec 2021



- Dostępność komunikacyjna stwarza szanse na przyciąganie inwestorów, co powoduje, że lokalny rynek pracy jest znacznie pobudzony.
- Dobry poziom inwestycji w miejsca pracy oraz w poszukiwaniu inwestorów, tworzących miejsca pracy.
- Należy zwiększyć nacisk na promowanie i WSPIERANIE przedsiębiorczości działającej w oparciu o zrównoważony rozwój oraz tworzenie stref lekkiego przemysłu, które ściągną do Gminy kapitał inwestycyjny – co pozwoli uzyskać w przyszłości większe środki na spełnianie marzeń mieszkańców Gminy :)
- Należy kontynuować rozwój miejsc użyteczności publicznej – dolina Raby.
- Okolica idealna na działalność agroturystyczną.
- Duży potencjał rozwojowy dla rolników, sadowników, ogrodników.
- Mocnym atutem Gminy jest różnorodność handlu (można kupić prawie wszystko).
- Korzystne byłoby powiększenie targu, ułatwienie dostępności okolicznych produktów, promowanie lokalnych sklepów.

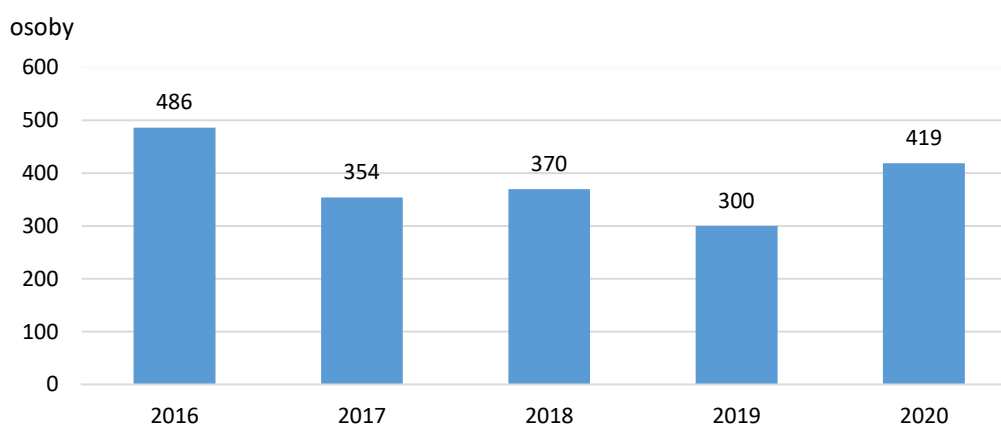
Ankietowani ocenili ogólny stan gospodarki w Gminie na 3,1. Podobszar – system wsparcia przedsiębiorczości - otrzymał jedną z najniższych not – 2,7. Obszar gospodarki, jako istotny kierunek rozwoju Gminy Gdów, respondenci wskazali na 4 miejscu, z wynikiem 11% ogółu odpowiedzi. Mieszkańcy widzą konieczność wsparcia przedsiębiorczości, inwestycji i rozwoju, tworzenia warunków dla powstawania nowych firm i tworzenia miejsc pracy w regionie. Jako jedną z częściej podawanych przyczyn wyprowadzki z Gminy, ankietowani wskazywali wyjazd za pracę. Jeszcze niżej, bo na poziomie - 2,6, oceniono podobszar dotyczący dostępu do satysfakcjonującej pracy.

<sup>34</sup> Dane GUS (www.stat.gov.pl).

## Rynek pracy

W Gminie Gdów można zauważyć niewielkie zmniejszenie liczby zarejestrowanych osób bezrobotnych uwzględniając w badaniu okres ostatnich pięciu lat (z 486 w 2016 roku do 419 w 2020 roku). Tendencja spadkowa była znacznie wyższa w latach 2017-2019, w okresie niezakłóconego rynku pracy. Pandemia Covid-19 przyczyniła się do pogorszenia sytuacji. W przeciągu roku 2020 liczba zarejestrowanych osób bezrobotnych wzrosła z 300 do 419. Analizując stopę bezrobocia w Gminie Gdów (7,3% w 2016 roku, 4,2% w 2019), można zauważyć większy spadek poziomu bezrobocia w porównaniu do danych obejmujących całą Polskę (8,2% w 2016 roku do 5,2% w 2019), czy też województwo małopolskie (6,6% w 2016 roku do 4,1% w 2019).

Wykres 6. Bezrobotni zarejestrowani w Gminie Gdów w latach 2016-2020<sup>35</sup>



Z ostatnich dostępnych danych wynika, iż w roku 2018 najwięcej, bo aż 38,3%, aktywnych zawodowo mieszkańców Gminy Gdów pracowało w przemyśle i budownictwie, 18,9% w sektorze usługowym (handel, naprawa pojazdów, transport, zakwaterowanie i gastronomia, informacja i komunikacja), 18,7% w sektorze rolniczym (rolnictwo, leśnictwo, łowiectwo i rybactwo) i 1,2% w sektorze finansowym (działalność finansowa i ubezpieczeniowa, obsługa rynku nieruchomości), z czego ponad 1 600 osób wyjeżdżało do pracy do innych gmin, a tylko ok. 300 osób przyjeżdżało do pracy z pobliskich gmin<sup>36</sup>.

Liczba pracujących na 1 000 ludności na terenie Gminy Gdów w przeciągu ostatnich lat stale rosła, ze 127 osób w 2017 roku do 134 w 2019 r.<sup>37</sup>. Biorąc pod uwagę spowodowany w głównej mierze sytuacją pandemiczną wzrost liczby zarejestrowanych bezrobotnych w roku 2020 w stosunku do roku 2019 (o 39,6%), trend spadkowy może zostać przerwany, choć nadal liczba bezrobotnych w roku 2020 jest niższa od liczby bezrobotnych w roku 2016 (o 13,7%).

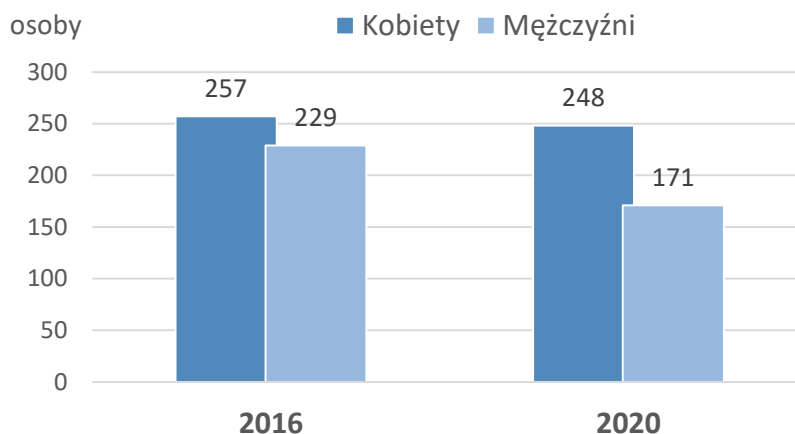
<sup>35</sup> Opracowanie własne na podstawie danych ze strony PUP w Wieliczce.

<sup>36</sup> Dane pochodzą ze strony [www.polskawliczbach.pl/Gmina\\_Gdow](http://www.polskawliczbach.pl/Gmina_Gdow).

<sup>37</sup> Na podstawie źródła - Raport\_SVS\_2019\_gm\_s1.rdl (stat.gov.pl).

Widoczna jest zmiana w strukturze zatrudnienia pracowników z terenu Gminy Gdów ze względu na płeć. W 2016 r. liczba bezrobotnych kobiet i mężczyzn była praktycznie równa i wynosiła 53% dla kobiet, 47% dla mężczyzn. Obecnie zauważalne jest zwiększenie liczby bezrobotnych na rzecz kobiet do 59%.

Wykres 7. Bezrobotni zarejestrowani w Gminie Gdów w podziale na płeć - lata 2016, 2020<sup>38</sup>



<sup>38</sup> Opracowanie własne na podstawie danych ze strony PUP w Wieliczce.

## Rolnictwo

Gminę Gdów charakteryzują gleby pogórskie oraz rzeczne pogórskie, przez które przepływa rzeka Raba. W ponad 70% tereny gminne są bardzo korzystne dla potrzeb produkcji rolnej. W przedziale 7-8% znajdują się obszary niekorzystne dla rozwoju rolnictwa. Większość gruntów ornych w Gminie Gdów stanowią gleby dobre (tj. II i III klasa użytków ornych), obejmujące od 70 do 85% powierzchni gruntów ornych i trwałych użytków zielonych. Sprzyja to rozwojowi rolnictwa, w tym ekologicznego oraz sadownictwa.

Według danych prezentowanych w Raporcie Europejskiego Funduszu Rozwoju Wsi Polskiej oraz Instytutu Rozwoju Wsi i Rolnictwa PAN z 2016 – Gmina Gdów posiadała 3 269 gospodarstw rolnych. Przeważały jednak gospodarstwa kwalifikowane jako małe, których powierzchnia wynosiła 1-5 ha (1 594 gospodarstwa) oraz mniejsze (1 411 gospodarstw). Przedział powierzchni mieszczący się w widełkach 5-10 ha liczył 210 gospodarstw, a już tylko 54 gospodarstwa posiadały powierzchnię powyżej 10 ha. Łączna powierzchnia gruntów rolnych w Gminie Gdów to 7 757 ha, w tym użytków rolnych 6 915 ha. Gospodarstwa do 1 ha zajmowały w Gminie łączną powierzchnię 761 ha, mieszczące się w przedziale 1-5 ha – 4 115 ha, w przedziale 5-10 ha – łączną powierzchnię 1 502 ha, a gospodarstwa w przedziale od 10 ha wzwyż – 1 378 ha.

Biorąc pod uwagę obecne trendy społeczne, koncentrujące się na nabywaniu gruntów poza miastem (mieszkanie na peryferiach miast), zmieniające się przepisy związane z budową nieruchomości oraz kurczące się możliwości budowania zabudowy szeregowej, osiedli, kompleksów mieszkalnych w dużych aglomeracjach oraz wpływ sytuacji pandemicznej na opłacalność inwestycji w nieruchomości / grunty należy spodziewać się stopniowego zmniejszania powierzchni gruntów rolnych na rzecz gruntów przekształcanych pod zabudowę. Tereny Gminy Gdów są szczególnie atrakcyjne ze względu na ukształtowanie terenu, zasoby dziedzictwa kulturowego, a przede wszystkim bliskie sąsiedztwo Krakowa i Wieliczki.



Zdjęcie 11. Tereny rolnicze Gminy Gdów<sup>39</sup>

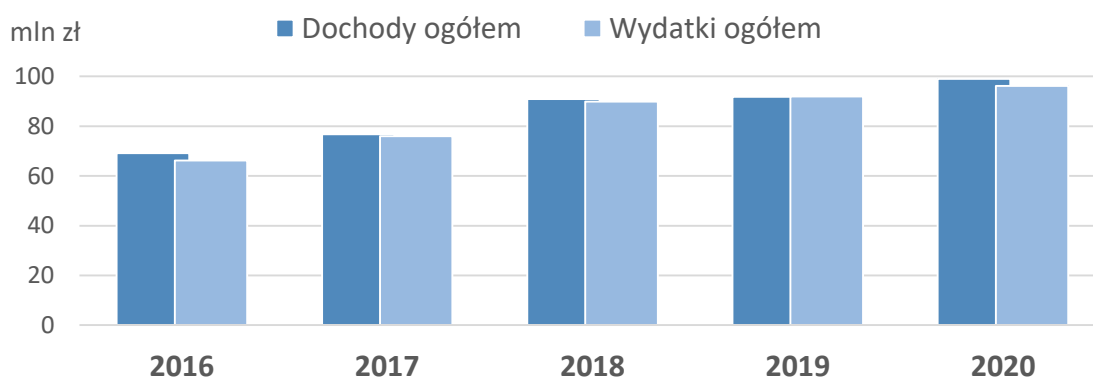
<sup>39</sup> Zdjęcie ze strony [www.gdow.pl](http://www.gdow.pl).



## Finanse samorządowe

Rozpatrując okres 2016-2020 należy stwierdzić, iż dochody Gminy Gdów sukcesywnie rosną, choć tempo wzrostu w ostatnich latach zdecydowanie zwalnia. Ten sam trend dotyczący dynamiki zmian widoczny jest w wydatkach Gminy. W roku 2019 w odniesieniu do rozpatrywanego okresu po raz pierwszy poziom wydatków przekroczył dochody Gminy. Były one wówczas rozłożone niemal równomiernie pomiędzy dochody własne Gminy, subwencje i dotacje. Największy udział w dochodach stanowiły środki z dotacji i wyniosły 37,61% ogółu dochodów, następnie dochody własne Gminy stanowiące 32,49% i subwencje w wysokości 29,88%. W roku 2020 ponownie dochody przekroczyły wysokość wydatków. Rozkład udziału poszczególnych źródeł dochodów prezentował ten sam trend co rok ubiegły. Na pierwszym miejscu uplasowały się środki z dotacji i wyniosły 38,31%, na drugim miejscu wskazać należy dochody własne Gminy ze wskaźnikiem udziału w dochodach ogólnych w wysokości 33,2% oraz subwencje wynoszące 28,47% ogółu dochodów za rok 2020.

Wykres 8. Dochody i wydatki Gminy Gdów 2016-2020<sup>40</sup>



W roku 2019 największe wydatki przeznaczone były na oświatę oraz wychowanie (34,52% ogółu), następnie wydatki poniesione na rodzinę (29,44%), administrację publiczną (8,4%) oraz gospodarkę komunalną (6,38%). W roku 2020 struktura wydatków, w odniesieniu do roku 2019, prezentowała się następująco: największy wzrost wydatków generowała obrona narodowa, kolejno gospodarka komunalna i ochrona środowiska (o 28,62%), następnie rolnictwo i łowiectwo (o 22,41%), rodzina (o 17,25%), transport i łączność (o 11,69%). Największy spadek wysokości wydatków wystąpił przy pozostałych zadaniach - w zakresie polityki społecznej (o 96,26%), następnie na turystykę (o 86,73%) i na kulturę (40,12%). Spadły również wydatki na gospodarkę mieszkaniową (o 28,79%), edukacyjną opiekę wychowawczą (o 24,38%) i ochronę zdrowia (o 21,29%). Niezmiennie jednymi z najniższych są wydatki na informatykę, choć i one w roku 2020 w odniesieniu do roku poprzedniego spadły o 0,25%<sup>41</sup>.

W okresie ostatnich 5 lat na terenie Gminy Gdów zrealizowano 29 przedsięwzięć inwestycyjnych z wykorzystaniem dofinansowania zewnętrznego. Łączna wartość projektów unijnych zrealizowanych w okresie 2016-2020 wyniosła 19 963 191,98 zł.

Zadłużenie Gminy Gdów na koniec 2020 roku z tytułu zaciągniętych kredytów i wyemitowanych obligacji zamknęło się kwotą 15 017 197 zł, z terminem spłaty w 2027 roku. Wskaźnik planowanej

<sup>40</sup> Opracowanie własne na podstawie danych GUS (www.stat.gov.pl).

<sup>41</sup> Dane GUS (www.stat.gov.pl) i materiały z Urzędu Gminy Gdów.

łączonej kwoty spłaty zobowiązań określony w art. 243 ustawy o finansach publicznych spełnia warunek określony w tym przepisie tj. nie przekracza dopuszczalnego wskaźnika spłaty zobowiązań<sup>42</sup>.

OPINIE – w oparciu o wypowiedzi mieszkańców Gminy Gdów  
- ankiety CAWI, PAPI, czerwiec 2021



- ⊗ Konieczność realizowania zrównoważonego rozwoju dot. wszystkich sołectw Gminy.
- ⊗ Mieszkańcy mogą mieć znacznie większy udział w działaniu samorządów poprzez tworzenie różnego rodzaju organizacji aplikujących o środki na realizację projektów. Potrzebne są osoby, które pomagałyby tworzyć stowarzyszenia, aplikować o granty.
- ⊗ Uważam, że sołectwa Gminy Gdów powinny mieć możliwość samodzielnie pozyskiwać pieniądze z różnych instytucji, które przysłużyłyby się zrównoważonemu rozwojowi wszystkich wsi.
- ⊗ Atutem Gminy Gdów jest zaangażowana władza, dbałość o systematyczny rozwój Gminy, gospodarność, dobra współpraca z samorządem, mieszkańcami.
- ⊗ Niezbędna edukacja mieszkańców dot. kompetencji Gminy, powiatu czy województwa.
- ⊗ Dobrym pomysłem byłoby stworzenie społecznego think tanku, który pomagałby urzędowi rozwiązywać najbardziej palące problemy Gminy. Prawdziwa siła danej społeczności polega w umiejętnym korzystaniu z różnorodności pomysłów.



Zdjęcie 12. Turysta na ścieżce pieszo-rowerowej.  
Rekreacyjno-turystyczna Dolina Raby - Fundusze Europejskie<sup>43</sup>

<sup>42</sup> Na podstawie Raportu o stanie Gminy Gdów na dzień 31.12.2020 r., str. 26.

<sup>43</sup> Zdjęcie udostępnione przez Urząd Gminy Gdów.

## SFERA PRZESTRZENNA

### Charakterystyka ogólna geograficzno-środowiskowa Gminy Gdów

Gmina Gdów położona jest w samym centrum województwa małopolskiego, w powiecie wielickim, w odległości niecałe 30 km od Krakowa, w obrębie Podgórza Bocheńskiego, wchodzącego w skład Kotliny Sandomierskiej oraz Pogórza Wielickiego. To największa gmina powiatu wielickiego, zajmująca 109 km<sup>2</sup><sup>44</sup>. Od wschodu sąsiaduje z gminą Bochnia, od zachodu z gminą Dobczyce, od północy z gminą Kłaj oraz Biskupice, a od południa z gminą Łapanów.

Administracyjnie Gmina Gdów podzielona jest na 29 sołectw: Bilczyce, Cichawa, Czyżów, Fałkowice, Gdów, Hucisko, Jaroszkówka, Klęczana, Krakuszowice, Książnice, Kunice, Liplas, Marszowice, Niegowić, Niewiarów, Nieznanowice, Niżowa, Pierzchów, Podolany, Stryszowa, Szczytniki, Świątniki, Wiatowice, Wieniec, Winiary, Zagórzany, Zalesiany, Zborczyce i Zręczyce.

Mapka 1. Położenie Gminy Gdów na tle województwa i powiatu<sup>45</sup>



Na terenie Gminy Gdów możemy wyróżnić dwie główne formy ukształtowania terenu, teren równinny i wyżynno-pagórkowaty. W znacznej mierze tereny te są przedzielone rzeką Rabą. Teren równinny położony jest na północ od rzeki, teren wyżynno-pagórkowaty na południe. Rzeką Raba, będąca prawobrzeżnym dopływem Wisły, jest największą rzeką na tym obszarze.

Gminę charakteryzuje średnia lesistość. Kształtuje się ona na poziomie 9,8% i jest niższa w porównaniu do powiatu wielickiego – 15,8% (dane z roku 2019)<sup>46</sup>. Obszary leśne zlokalizowane są głównie w południowo-wschodniej części Gminy, gdzie rozpościera się Las Wólczański, w północno-zachodniej oraz wzdłuż rzeki Raby tworząc strefę rekreacyjną na Zarabiu. Tym samym Gmina Gdów zajmuje 3 miejsce pod względem stopnia pokrycia powierzchni lasami w powiecie wielickim.

<sup>44</sup> Dane GUS (www.stat.gov.pl).

<sup>45</sup> Opracowanie własne w oparciu o dane GUGIK.

<sup>46</sup> Dane GUS (www.stat.gov.pl).

## Powietrze

Mieszkańcy Gminy Gdów mają możliwość monitorowania stanu zanieczyszczenia powietrza przez całą dobę, dzięki zamontowanym na jej obszarze 11 pyłomierzom. Urządzenia mierzą stężenie pyłów zawieszonych PM1, PM2,5 i PM10.

Dla pokazania jakości powietrza z dłuższego okresu czasu należy skorzystać ze stacji pomiarowej Głównego Inspektoratu Ochrony Środowiska (dalej GIOŚ) znajdującej się w gminie Niepołomice, która dostarcza pomiary stężeń pyłu PM10 oraz benzo(a)pirenu.

Ponadto mając na uwadze, iż gmina Niepołomice leży w niedalekiej odległości od Gminy Gdów, pomiary zanotowane przez stację GIOŚ w Niepołomicach w znacznej mierze można odnieść do stanu jakości powietrza w Gminie Gdów.





Dopuszczalny poziom stężenia średniorocznego dla PM10 wynosi  $40 \mu\text{g}/\text{m}^3$ . Średnia roczna wartość pyłu zawieszonego w miejscowości Niepołomice w 2019 roku wyniosła  $24,3 \mu\text{g}/\text{m}^3$ , natomiast w 2020 roku wartość ta znacznie wzrosła do poziomu  $28,1 \mu\text{g}/\text{m}^3$ . Wyniki te nie przekraczają dopuszczalnych norm. Jeśli chodzi o zanieczyszczenie powietrza benzo(a)pirenem, jego dopuszczalny średnioroczny poziom wynosi  $1 \text{ng}/\text{m}^3$ . Zgodnie z danymi stacji pomiarowej GIOŚ w Niepołomicach w 2019 r. średnioroczny poziom benzo(a)pirenu w powietrzu wynosił  $5,00 \text{ng}/\text{m}^3$ . W 2020 roku poziom ten nieznacznie wzrósł do  $5,1 \text{ng}/\text{m}^3$ . Przedstawione dane w znaczącym stopniu odbiegają od dopuszczalnych norm. Z uwagi na fakt, iż jest to substancja, która wykazuje małą toksyczność ostrą, natomiast dużą toksyczność przewlekłą, co związane jest ze zdolnościami kumulacji substancji w organizmie, istotne jest podjęcie działań mających na celu obniżenie poziomu zanieczyszczenia powietrza benzo(a)pirenem.

Gmina Gdów przystąpiła do Programu Czyste Powietrze, którego głównym zadaniem jest wymiana starych kotłów na nowe oraz poprawa efektywności energetycznej, zmniejszenie emisji pyłów i innych zanieczyszczeń do atmosfery. W ramach programu mieszkańcy mogą uczestniczyć w organizowanych przez Gminę konsultacjach z ekodoradcą.

Analizując położenie Gminy Gdów należy zauważyć, iż głównymi źródłami zanieczyszczenia powietrza w Gminie jest ruch wzdłuż drogi krajowej i dróg wojewódzkich, zanieczyszczenia gazowe i pyłowe docierające z aglomeracji krakowskiej, nieliczne, aczkolwiek funkcjonujące na terenie Gminy zakłady przemysłowe oraz stare kotły domowe. Do zadań Gminy, przy współdziałaniu mieszkańców, należy walka o czyste powietrze, redukcja emisji pyłów i gazów, rozwój proekologicznych przedsiębiorstw oraz działania mające na celu zrównoważony rozwój.

### OPINIE – w oparciu o wypowiedzi mieszkańców Gminy Gdów - ankiety CAWI, PAPI, czerwiec 2021



-  Wzmoczona kontrola palenia w piecach, na polach. Dotarcie do osób, których nie stać na wymianę pieca lub nie wiedzą o możliwości dofinansowania.
-  Edukacja w zakresie świadomości ekologicznej, szczególnie wśród osób 35+.
-  Trzeba ograniczyć wycinkę lasów, których jest w naszej Gminie bardzo mało. Wycinka dużej części starego drzewostanu lasu na pograniczu Bilczyc i Liplasu spowodowała zniszczenie wielu gatunków ptaków i zwierząt.
-  Więcej inwestycji w ekologię. Większy nacisk na ekologię.

Zdecydowanie najważniejszym kierunkiem rozwoju Gminy Gdów jest dla mieszkańców ochrona środowiska. Obszar ten został wskazany przez 17% ankietowanych jako bardzo ważny cel i uplasował się na pierwszym miejscu. Mieszkańcy oczekują rozwoju działań mających na celu dbałość o jakość powietrza i wód, ograniczenie szkodliwego wpływu gospodarki na środowisko oraz propagowanie edukacji ekologicznej.

## Mieszkalnictwo i infrastruktura komunalna

W oparciu o Raport o stanie Gminy Gdów na dzień 31.12.2020 r. można stwierdzić, iż tereny zurbanizowane (zamieszkałe i niezamieszkałe), stanowią około 11% obszaru Gminy.

Wykres 9. Grunty Gminy Gdów wg<sup>47</sup>:



Gmina Gdów zarządza 65% powierzchni, co stanowi ok. 224 ha gruntów publicznych, gruntów pod drogami, mienia wiejskiego.

Pozostałe tereny są oddane:

- w dzierżawę 97,6 ha,
- w trwały w zarząd gminnym jednostkom organizacyjnym 10,9 ha,
- w użytkowanie wieczyste 8,5 ha (większość ZGK),
- w bezpłatne użytkowanie 3,6 ha (OSP, zespołom sportowym, Komendzie Powiatowej Policji),
- w zarząd za opłatą 0,2 ha (ograniczone prawo rzeczowe - Centrum Kultury, Gminnej Biblioteki Publicznej, OSP Marszowice).

Liczba budynków mieszkalnych w Gminie Gdów na koniec roku 2019 wynosiła 5 113. Na zasoby mieszkaniowe ogółem składało się 5 242 lokali (lokale mieszkalne w blokach wielorodzinnych oraz budynki jednorodzinne) – 13% zasobów powiatu. Liczba ta na terenie Gminy rokrocznie, od 2016 roku, rośnie średnio o ok. 1%. Na każdych 1 000 mieszkańców przypadało 286,5 mieszkań. Wskaźnik ten przyjmuje wartość mniejszą od analogicznej dla powiatu (316) i województwa (358). Na terenie Gminy Gdów w latach 2016-2019 przybywało mieszkań o dużej powierzchni użytkowej (średnia pow. użytkowa 98,5 m<sup>2</sup>), podobnie jak w powiecie wielickim. Dla porównania w Małopolsce średnia powierzchnia to 78,8 m<sup>2</sup><sup>48</sup>.

<sup>47</sup> Opracowanie własne w oparciu o Raport o stanie Gminy Gdów na dzień 31.12.2020 r., str.19.

<sup>48</sup> Dane GUS (www.stat.gov.pl).

W 2020 r. oddano do użytkowania na terenie Gminy 53 mieszkania, w tym indywidualnych 51 i 2 przeznaczone na sprzedaż lub wynajem. Obserwuje się tendencję zniżkową tych wartości w odniesieniu do adekwatnych średnich liczb w latach 2016-2019.


Przeciętna powierzchnia użytkowa jednego mieszkania / budynku jednorodzinnego, oddanego do użytkowania w 2020 r., wynosiła niemal 134 m<sup>2</sup>. Wskaźnik oddanych mieszkań do użytkowania na 1 000 ludności w tym roku wynosił 2,9. To najniższa wartość od 2016 roku.

Przeciętna liczba wszystkich izb mieszkalnych, przypadająca na jeden lokal na terenie Gminy, wynosiła 4,6 w latach 2016-2019. W nowo oddawanych lokalach w kolejnych latach 2016-2019 wskaźnik ten był wyraźnie wyższy, wynosił 5,7 izb/mieszkanie. W 2020 roku zanotowano niewielki spadek 5,3 izb/mieszkanie<sup>49</sup>.

Gmina Gdów jest dysponentem 19 lokali mieszkaniowych o łącznej powierzchni 894,39 m<sup>2</sup>. Mieszczą się w nich ośrodki zdrowia w sołectwach, szkoły podstawowe, budynki wielomieszkaniowe. Nie ma wśród nich lokali o standardzie socjalnym i zastępczym. Przejściowo udostępniono trzy kontenery mieszkalne dla bezdomnych<sup>50</sup>.

W 2020 wydano pozwolenia na budowę i zgłoszono budowę z projektem 100 nowych budynków mieszkalnych o łącznej powierzchni 14 058 m<sup>2</sup> oraz 20 budynków niemieszkalnych o łącznej powierzchni 3 913 m<sup>2</sup>. Na terenie Gminy planuje się postawienie m.in. 18 budynków zakwaterowania turystycznego, 3 handlowo-usługowe, 6 transportu i łączności oraz budynek przemysłowy / magazynowy.

#### OPINIE – w oparciu o wypowiedzi mieszkańców Gminy Gdów - ankiety CAWI, PAPI, czerwiec 2021



- Potrzeba aktualizacji, modyfikacji planów zagospodarowania przestrzennego dla postępu w przekształcaniu działek rolnych na cele budowlane czy biznesowe - uwolnienie działek.
- Minimalizowanie zabudowy rozproszonej (zmiany w MPZP Gminy Gdów).
- Z mojej perspektywy ważnym byłoby, gdyby w Gminie Gdów, poza Gdowem, nie dopuszczono do zabudowy wyższej niż 2-3 pełne kondygnacje (tzw. mini bloki) dla domów i zabudowań przemysłowych.
- Niska dostępność mieszkań. Ograniczone możliwości zabudowy mieszkaniowej.
- Trzeba stworzyć nowe ulice, przygotować plany pod osiedla dla domów, bloków mieszkalnych. Przyciągnąć inwestorów = mieszkańców.
- Atutem Gminy Gdów są nieruchomości w przystępnej cenie.
- Gmina Gdów to dobre miejsce do zamieszkania poza Krakowem. Trzeba przekonać do osiedlenia się w Gminie osoby pracujące zdalnie np. z Krakowa - brak miejskiego zgiełku, zielone tereny, cisza i spokój.
- Dobra dostępność do sklepów, urzędów i bankomatów oraz szkoły i ośrodka zdrowia.

<sup>49</sup> Dane GUS (www.stat.gov.pl).

<sup>50</sup> Źródło - Raport o stanie Gminy Gdów na dzień 31.12.2020 r.

## Sieć wodno-kanalizacyjna

W Gminie Gdów za wykonywanie sieci wodociągowo-kanalizacyjnej oraz przyłączy wodociągowo-kanalizacyjnych odpowiedzialny jest Zakład Gospodarki Komunalnej w Gdowie Sp. z o. o., którego 100% udziałów spółki należy do Gminy. Zakład wykonuje zadania o charakterze użyteczności publicznej, mające na celu bieżące i nieprzerwane zaspokajanie zbiorowych potrzeb ludności Gminy Gdów.

Długość czynnej sieci kanalizacyjnej w latach 2016-2019 w Gminie Gdów nieznacznie wzrosła z 38 km w roku 2016 do 41,3 km w roku 2019, co stanowi wzrost o 8,6%. Dla porównania w powiecie wielickim wskaźnik ten wyniósł 9,1%. Z kolei wskaźnik dotyczący ludności korzystającej z sieci kanalizacyjnej w Gminie Gdów wzrósł w tym okresie o 9,88%. Dla porównania w gminie Biskupice, w tym samym okresie, długość czynnej sieci kanalizacyjnej nie wzrosła w ogóle, natomiast liczba ludności korzystającej z sieci kanalizacyjnej wzrosła z 166 osób do 296, co stanowi wzrost o 78,3%.

Na terenie Gminy Gdów znajdują się dwie mechaniczno-biologiczne oczyszczalnie ścieków: jedna w Gdowie o średniej dobowej przepustowości 925 m<sup>3</sup>/d, a druga w Pierzchowie – o średniej dobowej przepustowości 100 m<sup>3</sup>/d<sup>51</sup>.

W roku 2016 liczba dekametrów ścieków bytowych odprowadzonych siecią kanalizacyjną w Gminie Gdów wynosiła 121 dam<sup>3</sup> natomiast w 2017 wzrosła do 150 dam<sup>3</sup>. Wartości dla ścieków oczyszczonych odprowadzonych mają identyczny rząd wielkości.

Długość sieci kanalizacyjnej w relacji do długości sieci wodociągowej w Gminie Gdów w roku 2016 wynosiła 10,47%, a w 2019 roku – 11,31%<sup>52</sup>. W całym powiecie wielickim w 2016 roku wartość ta wynosiła 34,30%, a w 2019 roku – 36,24%<sup>53</sup>.

Jeśli chodzi o sieć wodociągową w Gminie Gdów w rozpatrywanym okresie, liczba ludności korzystająca z sieci wodociągowej wzrosła z 15 067 (2016 r.) do 15 589 (2019 r.). Jest to wzrost wielkości 3,4%. Wskaźnik ten wzrósł we wszystkich gminach powiatu wielickiego. W tym zakresie zdecydowanie najwyższy wynik osiągnęła gmina Biskupice – 6,6%.

Od roku 2016 coraz więcej wody jest dostarczane gospodarstwom domowym. W 2016 roku było to 375 dam<sup>3</sup>, a w 2019 – już 594 dam<sup>3</sup> <sup>54</sup>. Zużycie wody w Gminie Gdów wzrosło z 21 m<sup>3</sup> do 32,6 m<sup>3</sup> we wskazanym okresie i było najwyższe w całym powiecie – wzrost o 55,2%. Powiat wielicki osiągnął wzrost o 16,8%.

W odniesieniu do powyższego zagadnienia należy wspomnieć, iż obecnie na etapie realizacji jest uchwała Rady Gminy Gdów w sprawie uchwalenia wieloletniego planu rozwoju urządzeń wodociągowych i urządzeń kanalizacyjnych na lata 2020-2027<sup>55</sup>.

<sup>51</sup> Dane pochodzą ze strony [www.zgkgdow.pl/19-zakres-dzialania/19-oczyszczanie-sciekow](http://www.zgkgdow.pl/19-zakres-dzialania/19-oczyszczanie-sciekow).

<sup>52</sup> Dane GUS ([www.stat.gov.pl](http://www.stat.gov.pl)).

<sup>53</sup> J.w.

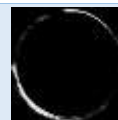
<sup>54</sup> J.w.

<sup>55</sup> Na podstawie Raportu o stanie Gminy Gdów na dzień 31.12.2020 r., str. 19.



## OPINIE – w oparciu o wypowiedzi mieszkańców Gminy Gdów

- ankiety CAWI, PAPI, czerwiec 2021



- Słaby dostęp do gminnej kanalizacji w części sołectw.
- Rozbudowa sieci kanalizacyjnej / wsparcie przy budowie przydomowych oczyszczalni ścieków, tak aby nie spływały do Raby i mniejszych potoków.
- Należy uporządkować rowy i przepusty - zalewa mieszkańców podczas większych deszczów.
- Brak ujścia wód deszczowych z łąk (podtopienia) - rejon ul. Na Grobli.
- Poprawa rowów melioracyjnych - przy większych ulewach woda spływa po drodze - Winiary Górki.

## Gaz

Na terenie Gminy Gdów działa również sieć gazowa, z której w roku 2019 korzystało 13 335 mieszkańców Gdowa, co stanowi 11,97% całego powiatu wielickiego. W porównaniu do pozostałych gmin o charakterze wiejskim liczba ludności korzystającej z sieci gazowej jest najwyższa. Odwrotnie natomiast wygląda sytuacja zużycia gazu na 1 mieszkańca – tu Gmina Gdów posiada najniższy wynik 1850,6 kWh na 1 mieszkańca. Trend ten utrzymuje się od 2016 roku niezmiennie.

Na terenie Gminy Gdów jest realizowanych szereg zadań rozwijających dot. infrastruktury: kanalizacyjnej, wodociągowej oraz energetycznej. Jednym z nich jest kompleksowa modernizacja energetyczna budynków użyteczności publicznej, która ma poprawić efektywność energetyczną budynków szkół podstawowych w Gdowie, Pierzchowie i Szczytnikach. Kolejnym istotnym zadaniem jest promowanie i rozwój odnawialnych źródeł energii w budynkach użyteczności publicznej i budynkach prywatnych w celu poprawy efektywności wykorzystania energii w budynkach, promowania idei energooszczędności urządzeń oraz ochrona środowiska. Równie ważne dla lokalnej społeczności jest wspieranie rozwoju Gminy Gdów i poprawa gospodarki wodno-ściekowej. W tym zakresie uwaga skoncentrowana jest na budowie przydomowych oczyszczalni ścieków na terenie Gminy Gdów. W roku 2020 w toku pozostawały prace związane z aktualizacją dokumentacji projektowej wraz z opracowaniem programu funkcjonalno-użytkowego dla przedmiotowego zadania inwestycyjnego<sup>56</sup>.

<sup>56</sup> Źródło - Raport o stanie Gminy Gdów na dzień 31.12.2020 r., str. 44-45.

## Gospodarka odpadami

Zmiany wprowadzone do ustawy o utrzymaniu czystości i porządku w gminach wymusiły przebudowę dotychczasowego systemu gospodarowania odpadami komunalnymi w gminach, polegającą w głównej mierze na przejściu obowiązków gospodarowania odpadami komunalnymi przez gminę<sup>57</sup>. Od 1 lipca 2013 r. na terenie Gminy Gdów systemem tym objęto wyłącznie właścicieli nieruchomości zamieszkałych. Od 1 stycznia 2017 r. Gmina Gdów objęła systemem gospodarowania odpadami komunalnymi nieruchomości, na których znajdują się domki letniskowe lub inne nieruchomości wykorzystywane na cele rekreacyjno-wypoczynkowe. Właściciele pozostałych nieruchomości, w których nie zamieszkują mieszkańcy (obiekty handlowe, usługowe, przemysłowe, instytucje) są zobowiązani do posiadania umowy na odbiór i zagospodarowanie odpadów komunalnych, zawartej bezpośrednio z przedsiębiorcą wpisanym do rejestru działalności regulowanej w zakresie odbierania odpadów komunalnych.

Co ważne, właściciele nieruchomości zobowiązani są do zbierania w sposób selektywny powstałych na terenie nieruchomości odpadów komunalnych.

Na terenie Gminy funkcjonuje punkt selektywnej zbiórki odpadów komunalnych (PSZOK), który zlokalizowany jest na placu przy Spółdzielni Kółek Rolniczych w Gdowie<sup>58</sup>.

OPINIE – w oparciu o wypowiedzi mieszkańców Gminy Gdów  
- ankiety CAWI, PAPI, czerwiec 2021



- Likwidować dzikie wysypiska śmieci w lasach i przy drogach. Wysokie kary za śmiecenie.
- Przydałyby się edukacyjne kampanie ekologiczne.



*Zdjęcie 13. Punkt Selektywnej Zbiórki Odpadów Komunalnych w Gdowie  
– projekt modernizacji planowany na rok 2021<sup>59</sup>*

<sup>57</sup> Źródło informacji - [www.gdow.pl/inne/gospodarka-odpadami/Zasady-funkcjonowania-systemu-gospodarowania-odpadami-komunalnymi](http://www.gdow.pl/inne/gospodarka-odpadami/Zasady-funkcjonowania-systemu-gospodarowania-odpadami-komunalnymi).

<sup>58</sup> Źródło - [www.gdow.pl/inne/gospodarka-odpadami/Punkt-Selektywnego-Zbierania-Odpadów-Komunalnych](http://www.gdow.pl/inne/gospodarka-odpadami/Punkt-Selektywnego-Zbierania-Odpadów-Komunalnych).

<sup>59</sup> Zdjęcie pochodzi ze strony <http://mojgdowmagazyn.pl/2020/12/24/smieci-coraz-kosztowniejsze/>.

## Internet

W Polsce systematycznie rośnie udział gospodarstw domowych posiadających w domu łącze Internetowe. W 2019 r. dostęp do Internetu w domu miało 86,7% gospodarstw domowych. Poziom tego wskaźnika był zróżnicowany w zależności od typu gospodarstwa, klasy i stopnia urbanizacji miejsca zamieszkania oraz obszaru kraju. Dostęp do Internetu częściej posiadały gospodarstwa domowe na obszarach o wysokim stopniu zurbanizowania oraz w dużych miastach, niż na pozostałych obszarach. W porównaniu z 2015 r. największy wzrost tego wskaźnika odnotowano na obszarach wiejskich (o 12,6%) oraz na terenach o średnim stopniu zurbanizowania (o 12,2%)<sup>60</sup>.

Gmina Gdów posiada na swoim terenie kilku dostawców Internetu<sup>61</sup>. Szkoły podstawowe na terenie Gminy korzystają z szerokopasmowego szybkiego Internetu światłowodowego OSE (Ogólnopolska Sieć Edukacyjna).


Od wielu lat Gmina Gdów podejmuje działania na rzecz osób zagrożonych wykluczeniem cyfrowym ze względu na sytuację materialną bądź niepełnosprawność. Działania te służą zlikwidowaniu dysproporcji w dostępie do wiedzy oraz rynku pracy. Do budowania infrastruktury w tym zakresie wykorzystuje dofinansowanie ze środków EFRR<sup>62</sup>.

Ankietowani najkorzystniej ocenili dostęp do przyłącza gazowego oraz Internetu – oceny 3,8. Jedną z najniższych not ze wszystkich rozpatrywanych sektorów funkcjonowania Gminy Gdów – na poziomie 2,4 – otrzymała dostępność do kanalizacji miejskiej. Problem dostępu do kanalizacji miejskiej jawi się jako jeden z najbardziej newralgicznych w Gminie, wymagających zmian.

Na uwagę zasługują również podlegające niekorzystnym ocenom mieszkańców podobszary dotyczące gospodarki wodno-ściekowej oraz obecności na terenie Gminy dzikich wysypisk śmieci – oceny na poziomie 2,8.

Według respondentów infrastruktura techniczna (prąd, gaz, woda, śmieci, kanalizacja, infrastruktura telefoniczna, TV, Internet) również stanowi istotny kierunek rozwoju Gminy Gdów. Obszar ten zajął 4 miejsce ex aequo z gospodarką, osiągając wynik - 11% ogółu odpowiedzi.

OPINIE – w oparciu o wypowiedzi mieszkańców Gminy Gdów  
- ankiety CAWI, PAPI, czerwiec 2021



🗨️ Należy zapewnić montaż szybkiego Internetu światłowodowego w całej Gminie Gdów.

<sup>60</sup> Źródło - Społeczeństwo\_informacyjne\_w\_polsce\_-\_wyniki\_badan\_statystycznych\_z\_lat\_2015-2019.pdf.

<sup>61</sup> Informacje zaczerpnięto ze strony [www.dostawcy-Internetu.pl/swiatlowody/Malopolskie,Wielicki,Gdow.html](http://www.dostawcy-Internetu.pl/swiatlowody/Malopolskie,Wielicki,Gdow.html).

<sup>62</sup> Na podstawie - Prezentacja, wykluczenie cyfrowe – YouTube.

## Atrakcyjność turystyczna Gminy

### Turystyka

Dogodne położenie Gdowa, na przecinających się szlakach komunikacyjnych Myślenice-Bochnia oraz Kraków-Wieliczka-Limanowa, sprzyja rozwojowi turystyki w Gminie. Bliskość Krakowa i Wieliczki potęguje ten proces. Licznie odwiedzający te miasta turyści często poszukują malowniczych terenów na trasie zwiedzania.

Mieszkańcy okolicznych miast wypoczywają tutaj od miejskiego zgiełku, poszukując kontaktu z przyrodą. Urzekające krajobrazy, zachwycająca Dolina Raby, ciekawe zabytki, niezwykle miejsca wypełnione historią, kilometry szlaków pieszych i rowerowych, zaplecze noclegowo-gastronomiczne i rekreacyjno-sportowe, cisza i spokój oraz gościnni mieszkańcy, sprawiają, że Gmina Gdów, zwana Beskidzkimi Wrotami, to optymalne miejsce na weekendowy wypad dla osób szukających wypoczynku, relaksu nad wodą, dla amatorów wędkarstwa, jak i dla bardziej aktywnych osób, chcących odkrywać malownicze zakątki Beskidu Wyspowego, pieszo bądź na rowerze.

### Zabytki

Na terenie Gminy Gdów znajdziemy wiele zabytków architektury, miejsc pamięci narodowej a także związanych z obecnością wybitnych Polaków. Ewidencja Małopolskiego Wojewódzkiego Konserwatora Zabytków obejmuje 244 obiekty oraz 320 udokumentowanych stanowisk archeologicznych na terenie Gminy Gdów. Spośród nich 15 obiektów umieszczono w rejestrze zabytków nieruchomych województwa małopolskiego<sup>63</sup>.

Najstarszym zabytkiem na ternie Gminy jest czternastowieczne Gdowskie Sanktuarium, kościół pw. Narodzenia Najświętszej Maryi Panny w Gdowie, z renesansowym tabernakulum, spiżowym dzwonem oraz cudownym obrazem Matki Boskiej Gdowskiej.

W Pierzchowie, miejscu urodzenia Jana Henryka Dąbrowskiego - twórcy Legionów Polskich we Włoszech, znajduje się pomnik generała, a nieopodal poświęcony mu 7-mio metrowy kopiec z obeliskiem opatrzonym napisem „Jeszcze Polska nie umarła, kiedy my żyjemy”.

Na obszarze Gminy Gdów usypano jeszcze 5 innych kopców upamiętniających wydarzenia historyczne mające miejsce na tych ziemiach m.in. Kopiec Krakusa II w Krakuszowicach, w Liplasie poświęcony węgierskim żołnierzom z armii austriackiej, w Zręczycach poświęcony żołnierzom zamordowanym przez Niemców w 1945 r., w Gdowie – uczestnikom powstania krakowskiego z 1846 r.

Na ziemi gdowskiej znajduje się kilka szlacheckich dworów pochodzących z XIX w. Najokazalszy z nich to modrzewiowy Dwór Bella Vita w Woli Zręczyckiej, wpisany do Rejestru Zabytków Budownictwa Drewnianego. Obiekt udostępnia miejsca noclegowe. Zabytkowe dwory znajdują się również w Fałkowicach, Gdowie, Bilczycach, Hucisku, Zagórzanach, Cichawie.

Obszar Gminy Gdów obfituje w przydrożne, zabytkowe kapliczki oraz krzyże kamienne, w większości z XIX w., m.in. w Gdowie, Niegowici, Książnicach, Liplasie, Cichawie.

<sup>63</sup> Dane ze strony [www.wuoz.malopolska.pl/](http://www.wuoz.malopolska.pl/), stan 01.2021 r.

W parafii w Niegowici pierwszą posługę kapłańską sprawował w latach 1948-49 wikary Karol Wojtyła. Tutaj znajduje się obraz Matki Bożej Wniebowziętej z 1610 roku oraz naturalnej wielkości replika watykańskiego grobu papieża Jana Pawła II, którego pomnik, jeszcze jako wikarego, stoi przed kościołem.



*Zdjęcie 14. Kościół Wniebowzięcia NMP i pomnik wikarego Karola Wojtyły w Niegowici<sup>64</sup>*

W niegowickiej Regionalnej Izbie Pamięci wystawione są pamiątki związane z pobytem Jana Pawła II na gdowskiej ziemi. Można tutaj posłuchać wspomnień trójki mieszkańców wsi, którzy znali go osobiście. W muzeum można obejrzeć również m.in. starodawne sprzęty rolnicze, przedmioty codziennego użytku, stroje regionalne.

W Hucisku znajduje się Dom Twórczości Tadeusza Kantora (wybitnego reżysera teatralnego, scenografa, malarza, grafika) i Marii Stangret-Kantor (malarki, aktorki, autorki tekstów literackich) – z gigantycznym, 14-sto metrowym, betonowym krzesłem w ogrodzie.

<sup>64</sup> Zdjęcia udostępnione przez Urząd Gminy Gdów oraz <https://diecezja.pl/parafie/niegowic-parafia-wniebowziecia-nmp/>.

## Dolina Raby

To najbardziej rozpoznawalny walor przyrodniczy Gminy Gdów. Rozwój turystyki i rekreacji na tym terenie objęty jest dynamicznym nurtem działań w ostatnich latach. Owocem tych praktyk jest realizacja projektu Raba Open River, dzięki któremu gdowskie Zarabie stało się ulubionym miejscem wypoczynku nie tylko mieszkańców Gdowa. Teren podzielony jest na dwie strefy rekreacji<sup>65</sup>:

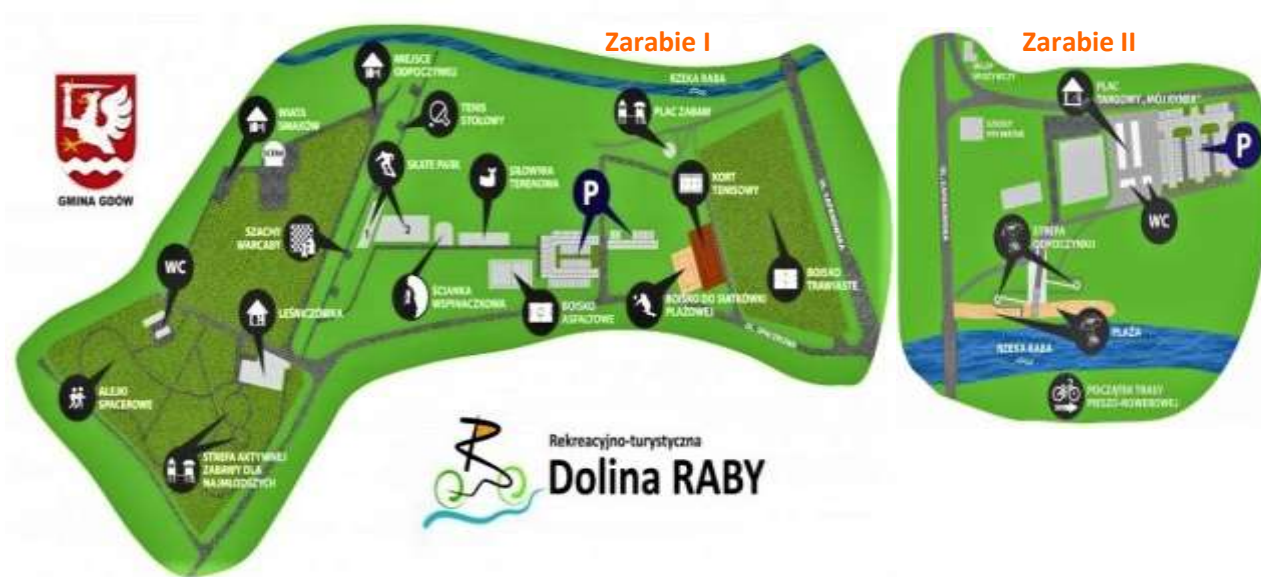


Zdjęcie 15. Dolina Raby<sup>66</sup>

STREFA ZARABIE I – z Parkiem Przygody i Rozrywki, dwoma nowoczesnymi placami zabaw dla dzieci, siłownią plenerową, ścianką wspinaczkową, skateparkiem, boiskiem do siatkówki plażowej, kortem tenisowym, boiskiem asfaltowym do gry w koszykówkę, stołem do tenisa stołowego, alejkami spacerowymi, miejscem na ognisko, parkingiem.

STREFA ZARABIE II – ze Strefą Odpoczynku, promenadą pieszą i schodami tarasowymi prowadzącymi nad Rabę, plażą piaskową, miejscem na ognisko, ławkami, stolikami, targowiskiem, parkingiem.

Mapka 2. Gdów – Zarabie I, II<sup>67</sup>



<sup>65</sup> Informacje udostępnione na stronie [www.zarabiegdow.pl](http://www.zarabiegdow.pl).

<sup>66</sup> Zdjęcie z pochodzi ze strony [www.gdow.pl](http://www.gdow.pl).

<sup>67</sup> Źródło: <https://zarabiegdow.pl/>.

W okresie od maja do września, na gdowskim Zarabiu, można wziąć udział w spływie kajakowym Rabą, wybierając jedną z trzech tras.

Na szczególną uwagę zasługuje otwarty w 2019 roku na Zarabiu II „Mój Rynek”, Targowisko Produktów Regionalnych, integrujące wszystkich mieszkańców Gminy.

### Szlaki piesze i rowerowe

Bogata kultura, historia i miejsca pamięci zachęcają do wędrówek. Równinne oraz pagórkowate tereny Gminy Gdów, lasy i polany, liczne punkty widokowe doskonale nadają się do uprawiania turystyki pieszej i rowerowej. Tutaj można skorzystać z kilkudziesięciu kilometrów oznaczonych szlaków turystycznych, głównie rowerowych, odnowionych w 2019 roku, do których należą:

Mapka 3. Rekreacyjno-turystyczna Dolina Raby<sup>68</sup>



GDZIE OKIEM SIĘGNAĆ... SZLAK WIDOKOWY 7,4 km

TRASA: Gdów Zarabie–Stryszowa–Zręczyce–Gdów Zarabie

Warte uwagi na trasie: punkt widokowy z niemal 14-metrowym Krzyżem Milenijnym (Stryszowa).

<sup>68</sup> Źródło <https://zarabiegdow.pl/>.

#### WYĘŻAJĄC ZMYŚL SMAKU... SZLAK KULINARNY - 17,2 km

TRASA: Gdów Zarabie–Podolany–Las Wólczański–Klęczana–Wieniec–Dąbrowica–Podolany–Gdów Zarabie.

Warte uwagi na trasie: Dworu Feillów (Las Wólczański), łowisko-Smażalnia-Wieniec z bogatą ofertą potraw rybnych i domkami letniskowymi (Wieniec), Muzeum Książki Kucharskiej i Kulinarnej (Chrostowa), Restauracja i łowisko Kuter Port (Nieznanowice).

#### TROCHĘ HISTORII... SZLAK KULTUROWY - 42,1 km

TRASA: Gdów Zarabie–Marszowice–Nieznanowice–Pierzchów–Niegowić–Liplas–Wiatowice–Jawczyce –Bilczyce–Niżowa-Hucisko–Winiary–Kunice–Fałkowice–Gdów Zarabie

Warte uwagi na trasie: kopiec i pomnik ku pamięci Jana Henryka Dąbrowskiego (Pierzchów), pierwsza parafia z pomnikiem ks. Karola Wojtyły (Niegowić), dwa piękne dwory szlacheckie (Niegowić, Bilczyce), dom Tadeusza Kantora z 14-sto metrowym betonowym krzesłem w ogrodzie (Hucisko).

#### TRASA PIESZO-ROWEROWA

TRASA: Gdów Zarabie–Podolany–Niegowić–Marszowice–Gdów Zarabie

Warte uwagi na trasie: Mała Finlandia – tor rajdowy (Podolany), Restauracja i łowisko Kuter Port, Targowisko „Mój Rynek” (Gdów Zarabie).

#### SZLAK ŻELEŃSKICH rowerowy (szlak czarny) - 50 km

TRASA: Niepołomice-Grodkowice-Gdów-Łapanów-Jodłownik

Warte uwagi na trasie: pałac Żeleńskich (Grodkowice), Kościół pw. Narodzenia Najświętszej Marii Panny (Jodłownik), Natura 2000 - Puszcza Niepołomska.

#### SZLAKI PAPIESKIE 12 km

1 TRASA: Gdów–Niegowić - trasa pierwszej wędrówki po ziemi gdowskiej wikarego Wojtyły, którą co roku, zwykle w rocznicę śmierci Jana Pawła II, przemierza Białe Marsz.

Warte uwagi na trasie: kościół pw. Narodzenia NMP (Gdów), kapliczka (Marszowice), kościół pw. Wniebowzięcia NMP (Niegowić).

2 TRASA: Niegowić–Łapanów – trasa, którą wikary Karol Wojtyła chodził na spowiedź i spotkania z młodzieżą. Co roku, w drugiej połowie maja, na trasie tej odbywają się Rajdy Papieskie.

Warte uwagi na trasie: kościół pw. Wniebowzięcia NMP (Niegowić), kapliczki, drewniane krzyże, figury oraz kamienie milowe.

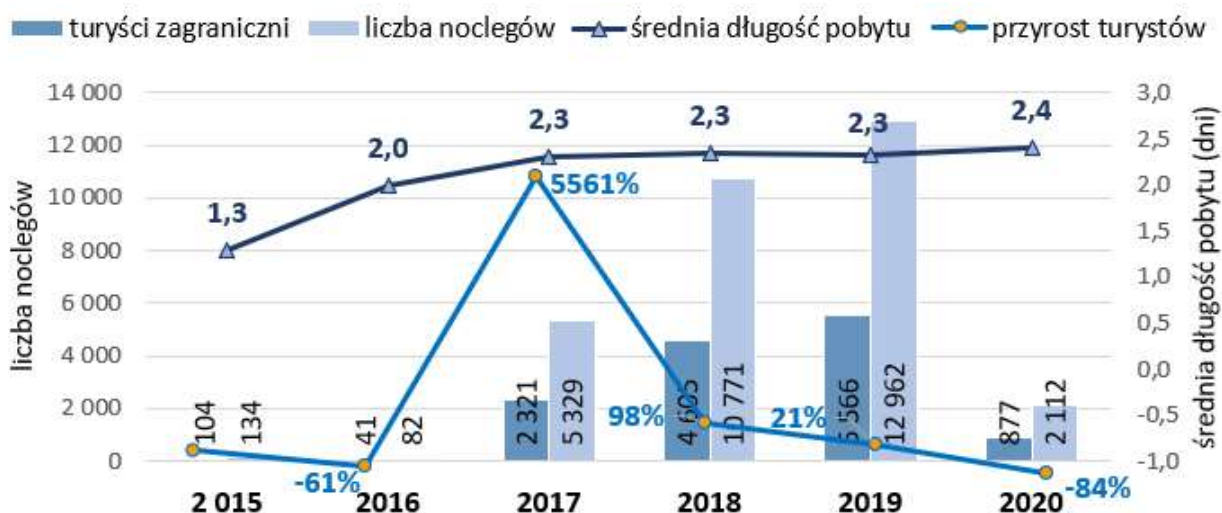
Wiele osób korzysta z oferowanych przez Gminę rekreacji konnej oraz zaplecza sportów motorowych i motokrosowych.

W okresie letnim w Gminie Gdów organizowane są imprezy plenerowe o zasięgu lokalnym, ogólnopolskim i międzynarodowym m.in coroczne Święto Ziemi Gdowskiej (w pierwszy weekend sierpnia), dożynki i festyny, na których można usłyszeć lokalne zespoły folklorystyczne, zakupić tradycyjną, lokalną żywność czy rękodzieło.



Na terenie Gminy Gdów znajdują się trzy obiekty hotelowe 3 i 2 gwiazdkowe, oferujące łącznie 202 miejsca noclegowe (stan 31.07.2020)<sup>69</sup>. Dodatkowo Gmina oferuje 48 miejsc noclegowych w obiektach agroturystycznych (30.04.2021 r.)<sup>70</sup>. Na stronie [www.gdow.pl](http://www.gdow.pl) widnieje oferta polecanych miejsc noclegowych oraz lokali gastronomicznych<sup>71</sup>.

Wykres 10. Pobyt turystów zagranicznych na terenie Gminy Gdów w latach 2016-2020<sup>72</sup>



Jak wynika z powyższego wykresu, w roku 2016 Gminę Gdów odwiedziło jedynie 41 turystów zagranicznych. Liczba ta w kolejnych latach 2017-2019 rosła skokowo, największy przyrost nastąpił w 2017 roku.

Lata 2018-2019 przynosiły kolejny wzrost zainteresowania turystów spędzeniem czasu na tym terenie. Najwięcej obcokrajowców w latach 2016-2020 przyjechało z Wielkiej Brytanii (22%) oraz Niemiec (16%) (31.07.2021 r.)<sup>73</sup>. Jednak w latach 2019-2020 pandemia spowodowana wirusem Covid-19, spowodowała zahamowanie tego korzystnego trendu, powodując spadek zagranicznego ruchu turystycznego na terenie Gminy Gdów aż o 84%.

Tabela 2. Rozkład aktywności turystyczno-rekreacyjnych w Gminie Gdów w latach 2016-2020<sup>74</sup>

wg danych GUS	ilość	2016	2017	2018	2019	2020
imprezy turystyczne i sportowo-rekreacyjne	imprez	4	8	8	8	2
	uczestników	22 000	24 000	7 260	7 500	40
muzeum	zwiedzających	65	925	279	332	121

Warto zwrócić uwagę na wykresie, iż po roku 2015 uległ wydłużeniu średni czas pobytu turystów na terenie Gminy Gdów (w 2015 – średni pobyt 1,3 dnia, w 2020 – 2,4 dnia). Fakt ten sugeruje

<sup>69</sup> Dane GUS ([www.stat.gov.pl](http://www.stat.gov.pl)).

<sup>70</sup> J.w.

<sup>71</sup> Informacje ze strony [www.gdow.pl/o-Gminie/dla-turysty/](http://www.gdow.pl/o-Gminie/dla-turysty/).

<sup>72</sup> Dane GUS ([www.stat.gov.pl](http://www.stat.gov.pl)).


<sup>73</sup> J.w.







<sup>74</sup> J.w.

zwiększenie zainteresowania ofertą turystyczno-rekreacyjną na tym obszarze, w miejsce pojedynczego noclegu na trasie przejazdu.

Gmina Gdów to wspaniałe miejsce gwarantujące wypoczynek na łonie natury oraz aktywne spędzenie czasu wolnego. Jej lokalizacja w sercu Małopolski, potencjał turystyczno-rekreacyjny oraz wyżej wykazane przesłanki, pozwalają szacować, iż w kolejnych latach realizowany przez Gminę w tym obszarze nurt rozwojowy, będzie przynosił oczekiwane efekty, proporcjonalnie do znoszonych stopniowo ograniczeń związanych z zagrożeniem epidemiologicznym. Szczególnie tereny Zarabia przyciągać będą osoby szukające aktywnych form spędzania wolnego czasu w otoczeniu urokliwej przyrody.

#### OPINIE – w oparciu o wypowiedzi mieszkańców Gminy Gdów - ankiety CAWI, PAPI, czerwiec 2021



-  Atutem Gminy Gdów jest urokliwa okolica, zachęcająca potencjalnych turystów do odwiedzenia, jest wiele ciekawych miejsc, wartych uwagi. Największym atutem jest trasa rowerowa, która wiedzie przez kilka sołectw. Na trasie można odpocząć w restauracji np. Kuter Port, Stakówka i zrelaksować się.
-  Zaletą Gminy Gdów są walory krajobrazowo-przyrodnicze, rozbudowa strefy rekreacyjnej na Zarabiu, obszary zielone, ścieżki rowerowe, turystyczne miejsca, dobra baza rekreacyjno-sportowa.
-  Należy bardziej wykorzystać do rozwoju turystyki rzekę Rabę. Rozbudować i promować bazę rekreacyjną, która ściągałaby jeszcze większą ilość turystów nad rzekę (wypożyczalnie kajaków, łodzi itp.), strzeżone plaże, pola namiotowe, ścieżki rowerowe na dłuższym odcinku.
-  Warto dokończyć ścieżki rowerowe, organizować zawody sportowe np. biegi.
-  Większa troska o estetykę Gminy. Z roku na rok rośnie ilość reklam wielkopowierzchniowych, ogłoszeń na płotach i budynkach, często zniszczonych, zapomnianych, które szpecą otoczenie. Zbyt mało zieleni na ulicach.
-  Warto pogłębić współpracę z innymi gminami.

Mimo, iż ankietowani ocenili słabo (3,0) obszar kultury, rozrywki, rekreacji i sportu, to już średnia ocena dot. obszaru turystyki była korzystniejsza - 3,3. Najbardziej doceniono atrakcyjność turystyczną obszaru, dostępność do infrastruktury gastronomicznej, a także do walorów przyrodniczo-krajobrazowych m.in. poprzez ścieżki i szlaki turystyczne. Zaznaczyć również należy, że w ostatnich 5 latach ankietowani zaobserwowali, że atrakcyjność turystyczna gminy poprawiła się – 56% ogółu odpowiedzi.

## Mobilność, infrastruktura transportowa i komunikacja publiczna

Transport na terenie Gminy Gdów oparty jest o rozwiniętą sieć dróg publicznych składającą się z dróg wojewódzkich, powiatowych i gminnych. Sieć dróg wojewódzkich tworzy dogodne połączenie zachodniej części Gminy z częścią wschodnią, drogą DW Nr 967 Myślenice–Gdów–Łapczyca oraz północnej z południową, drogą DW Nr 966 Wieliczka–Gdów–Tymowa.

Drogi powiatowe oraz gminne, w uzupełnieniu z drogami wewnętrznymi, tworzą sieć komunikacyjną wewnątrz Gminy Gdów oraz stanowią połączenia z miejscowościami gmin ościennych. Łączna długość dróg wojewódzkich wynosi 27 km, dróg powiatowych – 55,2 km, a dróg gminnych – 117,4 km.



*Zdjęcie 16. Most na rzece Raba w Gdowie<sup>75</sup>*

W ramach poprawy jakości i bezpieczeństwa na drogach w 2020 r. ze środków budżetowych Gminy Gdów wykonane zostały roboty drogowe w zakresie położenia nowych nawierzchni asfaltowych na odcinkach dróg gminnych i wewnętrznych o łącznej długości 4,8 km za kwotę około 995 000 zł. Wykonane zostały: chodnik w ciągu drogi gminnej nr 560107K w miejscowości Liplas na odcinku 105 m.b. (koszt 64 000 zł), chodnik na ul. Krakowskiej w Gdowie na odcinku 130 m.b. (koszt 133 497 zł) oraz ul. Łapanowskiej w Gdowie na odcinku 123 m.b. (koszt 59 211,95 zł). Procedowany jest projekt budowy chodnika na pozostałej części chodnika na ul. Krakowskiej.

W 2020 r. w ramach dofinansowania z Funduszu Dróg Samorządowych zrealizowano zadania związane z wykonaniem remontu drogi gminnej nr 560123K Kunice–Gdów na odcinku 1 720 m.b. (wartość zadania 391 534,10 zł, z czego 221 750,00 zł stanowiło dofinansowanie) i remontem drogi gminnej nr 560184K Jaroszówka / Szkoła na odcinku około 1 205 m.b. (wartość zadania 234 749,72 zł, w tym 67 759,00 zł to kwota pochodząca z dofinansowania). Wykonano również zadanie związane z budową chodnika przy drodze gminnej nr 560116K

<sup>75</sup> Zdjęcie udostępnione przez Urząd Gminy Gdów.

w miejscowości Wieniec na odcinku 220 m.b. (wartość zadania 286 141,78 zł, w tym 165 955,00 zł to kwota dofinansowania).

Ze środków w wysokości 50% kosztów zadania pochodzących z budżetu województwa małopolskiego, związanych z wyłączeniem z produkcji gruntów rolnych, wykonano remont dróg rolniczych o łącznej długości 2 066 m.b. w miejscowościach Zręczyce, Gdów, Niegowić, Winiary, Marszowice, Świątniki, na ogólną kwotę 302 347,04 zł.

W ramach Inicjatyw Samorządowych, przy udziale środków Małopolskiego Urzędu Marszałkowskiego, Gmina Gdów zrealizowała dwa zadania związane z budową chodnika wraz z zatoką autobusową przy drodze wojewódzkiej nr 967 na odcinku 180 m.b. w miejscowości Kunice (wartość zadania 257 641,18 zł, w tym 131 058,09 zł to kwota dofinansowania) oraz budową chodnika wraz z zatoką autobusową przy drodze wojewódzkiej nr 966 w miejscowości Podolany (wartość zadania 329 572,87 zł, w tym 172 719,93 zł dofinansowania).

W roku 2021 w ramach dofinansowania z Rządowego Funduszu Rozwoju Dróg zostało wykonane zadanie pn. Przebudowa drogi gminnej dz. Nr 633/1, polegające na budowie chodnika: odcinek I km (od 0+000,00 do 0+082,50) i odcinek II w km (od 0+113,43 do 0+292,61) w miejscowości Gdów (wartość zadania 228 624,94 zł, z czego dofinansowanie stanowiło kwotę 125 743, 00 zł). Zostanie wykonany również remont drogi gminnej nr 560107K Liplas–Wiatowice na odcinku 2 357 m.b., za łączną kwotę 1 014 130,19 zł, z czego 557 771,00 zł to dofinansowanie.

Ponadto ze środków w wysokości 50% kosztów zadania pochodzących z budżetu województwa małopolskiego, związanych z wyłączeniem z produkcji gruntów rolnych, wykonano remont dróg rolniczych o łącznej długości 1 739 m.b., na łączną kwotę: 329 067,07 zł.

Jak co roku Gmina Gdów w ramach własnych środków realizuje zadania związane z przebudową dróg gminnych i wewnętrznych we wszystkich sołectwach gminy. W roku 2021 zadania dotyczące przebudowy / remontu dróg objęły 25 odcinków, o łącznej wartości zadania 608 145,27 zł.

W roku 2022 zaplanowano rozpoczęcie czterech dużych inwestycji:

- budowy drogi gminnej klasy KDD od Szkoły Podstawowej (ul. Lekarska) do ul. Łapanowskiej w Gdowie,
- budowę drogi gminnej od ronda na ul. Bocheńskiej do ul. Przemysłowej w Gdowie,
- remont drogi gminnej nr 560153K w miejscowości Szczytniki,
- remont drogi gminnej nr 560154K w miejscowości Szczytniki oraz Świątniki Dolne.


W Gminie Gdów komunikacja publiczna realizowana jest za pośrednictwem przewoźników komercyjnych<sup>76</sup>. Obecnie prowadzone są uzgodnienia dotyczące usprawnień organizacji gminnej sieci transportu publicznego.

W ramach wsparcia zaspokojenia mobilności mieszkańców Gminy, w 2020 roku Gmina Gdów partycypowała w kosztach transportu zbiorowego linii ALD Wieliczka-Hucisko w kwocie 99 031,42 zł.

Zgodnie z ostatnimi dostępnymi danymi GUS za rok 2019, liczba przystanków autobusowych na terenie Gminy Gdów wynosi 201, przy czym właścicielem lub zarządzającym 51 przystanków jest Gmina, pozostałych 150 - inna jednostka samorządowa.

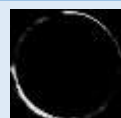
<sup>76</sup> Źródło informacji - Urząd Gminy Gdów.

### OPINIE – w oparciu o wypowiedzi mieszkańców Gminy Gdów - ankiety CAWI, PAPI, czerwiec 2021



- Najmocniejszym atutem Gminy Gdów jest położenie na przecięciu wojewódzkich szlaków komunikacyjnych, co ułatwia dostęp do komunikacji zbiorowej z Wieliczką i Krakowem.
- Obwodnica Gdowa ułatwia podróżowanie po Gminie.
- Dobra komunikacja w miejscowości Gdów.
- Konieczny rozwój w kierunku wydolnej, komfortowej komunikacji zbiorowej. Busey powinny zbierać ludzi z całej Gminy do centrum przesiadkowego/dworca autobusowego w Gdowie; Konieczne MPK do Krakowa, Wieliczki, Dobczyc i lokalnie Gdów - Fałkowice, Bilczyce i Marszowice.
- Niewystarczająca komunikacja zbiorowa w weekendy, po godzinie 19-tej.
- Wykluczenie komunikacyjne osób z niepełnosprawnościami oraz matek z małymi dziećmi - transport zbiorowy umożliwiający przewóz wózka jest niedostępny.
- Potrzeba budowy chodników przy głównych i pobocznych drogach oraz tworzenia przejść dla pieszych w miejscach niebezpiecznych.
- Dobrym pomysłem byłyby wizje lokalne dróg - zauważyłam, że część dróg prowadzących do pól rolnych jest w lepszym stanie niż drogi dojazdowe do domów.

### OPINIE – w oparciu o wypowiedzi mieszkańców Gminy Gdów - ankiety CAWI, PAPI, czerwiec 2021



- Atutem Gminy Gdów są bardzo sympatyczni i mili ludzie.
- Wszystko można załatwić nie wyjeżdżając z Gdowa. A w weekend jest cisza i spokój.
- Zaletą Gminy Gdów jest dużo wolej przestrzeni, kontakt z naturą, mała ilość zaludnienia.
- Wiele osób wyprowadza się z miast w związku z pracą zdalną, szuka spokojnego miejsca na dom / mieszkanie poza Krakowem. Gdów ma wiele do zaoferowania, ale powinien bardziej ukierunkować się na potrzeby ludzi młodych i dynamicznych.
- Trzeba prowadzić akcje informacyjne np. na stronie Gminy, plakaty itp. dotyczące zwierząt: odpowiedniego przetrzymywania, opieki w warunkach zimowych i upalnych. Kontrolować przetrzymywanie zwierząt w złych warunkach (psy), tj. w małych kojcach i na krótkich łańcuchach. Uwrażliwić ludzi na los zwierząt. Służby powinny być bardziej rygorystyczne!
- Gmina powinna skupić się na wykorzystaniu swoich atutów krajobrazowych, inwestować w infrastrukturę turystyczną i poprawę komunikacji zbiorowej, co zmniejszy zanieczyszczenie powietrza, zaktywizuje mieszkańców i przyciągnie turystów. Ważnym punktem powinno być przyciąganie nowych mieszkańców, którzy w wyniku zmian przyspieszonych przez epidemię (praca zdalna, hybrydowy model pracy) szukają miejsca do życia poza dużym miastem.
- Ogólnie uważamy, że Gmina Gdów jest miejscem przyjaznym i sielskim.

## ANALIZA SWOT



W celu optymalnego wykorzystywania posiadanych zasobów gminy oraz określania, planowania i realizowania zrównoważonych celów strategicznych niezbędna jest szersza wiedza w perspektywie własnych możliwości, ograniczeń, a także otoczenia, zarówno na szczeblu lokalnym, krajowym, jak i międzynarodowym.

Prostym i skutecznym narzędziem agregacji tej wiedzy jest analiza SWOT (*Strengths, Weaknesses, Opportunities, Threats*), która porządkuje informacje o jednostce samorządu terytorialnego w zakresie jej mocnych i słabych stron oraz potencjalnych lub istniejących szans i prawdopodobnych lub istniejących zagrożeń w otoczeniu.

Poniższa analiza SWOT sporządzona została w oparciu o wnioski z diagnozy sytuacji społecznej, gospodarczej i przestrzennej Gminy Gdów, z uwzględnieniem informacji zawartych w przeprowadzonej ankiecie oraz przedstawionych na spotkaniu, które odbyło się w czerwcu 2021 r., z udziałem Władz Gminy Gdów, Radnych i Sołtysów Gminy Gdów.

Tabela 3. Analiza SWOT

MOCNE strony	SŁABE strony
<b>STREFA SPOŁECZNA</b>	
<ul style="list-style-type: none"> <li>• Dobra sytuacja demograficzna w Gminie, dodatni przyrost naturalny oraz dodatnie saldo migracji;</li> <li>• dostęp do szkół podstawowych;</li> <li>• stały wzrost liczby dostępnych miejsc w przedszkolach, żłobkach i klubach dziecięcych;</li> <li>• podejmowane inicjatywy i działania promujące ideę uczenia się przez całe życie oraz przeciwdziałanie wykluczeniu cyfrowemu – tytuł Edukacyjnej Gminy Małopolski 2019;</li> <li>• dostęp do podstawowej opieki medycznej;</li> <li>• inwestowanie w nowe obiekty i tereny rekreacyjne mające na celu rozwój infrastruktury sportowej;</li> <li>• kompleksowy system promocji Gminy – wykorzystanie strony gminnej, social media;</li> <li>• oferty klubów sportowych dostosowane do aktywizacji różnych grup wiekowych;</li> <li>• kultywowanie kultury ludowej poprzez tworzenie warunków do rozwoju folkloru, rękodzieła ludowego i artystycznego;</li> <li>• wsparcie rozwoju talentów mieszkańców poprzez organizację warsztatów, eventów, wernisaży;</li> <li>• wykorzystywanie położenia Gminy do kreowania przestrzeni atrakcyjnej dla turystów, mieszkańców oraz przedsiębiorców – Strefa Zarabie I, Strefa Zarabie II</li> </ul>	<ul style="list-style-type: none"> <li>• Niesatysfakcjonująca dostępność placówek w zakresie edukacji ponadpodstawowej;</li> <li>• wzrost liczby przestępstw na terenie Gminy;</li> <li>• ograniczony dostęp do specjalistycznej opieki zdrowotnej, konieczność wyjazdu do specjalistów poza teren Gminy;</li> <li>• ograniczone możliwości w zakresie wsparcia dla osób potrzebujących;</li> <li>• zbyt niskie zaangażowanie mieszkańców w sprawy Gminy, niska aktywność przy jednocześnie wysokich oczekiwaniach względem samorządu;</li> <li>• bariery komunikacyjno-informacyjne dot. uzasadnienia opłacalności (zwrotu z inwestycji) działań inwestycyjnych, powodująca różnice zdań, konflikty, stawianie dobra jednostki (jednego sołectwa)</li> </ul>

<ul style="list-style-type: none"> <li>• integrowanie społeczności poprzez angażowanie w działalność kulturalną, ekologiczną i charytatywną;</li> <li>• wsparcie tworzenia i funkcjonowania grup uwrażliwionych na problemy społeczne, grup wielopokoleniowych, wspierających bezpieczeństwo mieszkańców m.in. organizacji działających na rzecz osób z niepełnosprawnościami, Koła Gospodyń Wiejskich;</li> <li>• dobrze zabezpieczona ochrona przeciwpożarowa w Gminie – 20 jednostek na terenie Gminy, w tym 3 włączone do Krajowego Systemu Ratowniczo-Gaśniczego;</li> <li>• stały spadek liczby beneficjentów środowiskowej pomocy społecznej.</li> </ul>	<p>ponad dobro ogółu (wszystkich sołectw);</p> <ul style="list-style-type: none"> <li>• wolne tempo wprowadzania zmian przyzwyczajęń, w zakresie ochrony środowiska, wdrażania nowych rozwiązań, realizacji nowych koncepcji;</li> <li>• brak aktywnego poszukiwania przez mieszkańców możliwości podnoszenia kompetencji, niwelowania barier.</li> </ul>
---	---

MOCNE strony	SŁABE strony
<b>STREFA GOSPODARCZA</b>	
<ul style="list-style-type: none"> <li>• Korzystne wskaźniki przedsiębiorczości, największa liczba przedsiębiorstw sektora MŚP w porównaniu z innymi gminami o charakterze wiejskim w powiecie;</li> <li>• wydzielone i przygotowane tereny inwestycyjne – gotowa oferta dla potencjalnych inwestorów;</li> <li>• dobrze zagospodarowane miejsca handlowe do sprzedaży produktów rolniczych, regionalnych „Mój Rynek”;</li> <li>• spadek stopy bezrobocia, pomimo wzrostu liczby zarejestrowanych bezrobotnych w roku 2020, nadal jest ona niższa niż w roku 2016. Wskaźnik ten wypada również korzystnie dla Gminy w porównaniu ze wskaźnikiem dla kraju, a także województwa małopolskiego;</li> <li>• potencjał zasobów ludzkich;</li> <li>• wysoki procent powierzchni gruntów rolnych stanowią gleby II i III klasy użytków ornyczych, co sprzyja rozwojowi rolnictwa i sadownictwa;</li> <li>• doświadczenie i sukcesy w zakresie pozyskiwania zewnętrznych źródeł finansowania na realizowane działania inwestycyjne;</li> <li>• niski poziom zadłużenia Gminy - utrzymywanie właściwej zdolności kredytowej umożliwiającej wykorzystanie określonych źródeł dochodów np. z Unii Europejskiej, które wymagają wkładu własnego Gminy.</li> </ul>	<ul style="list-style-type: none"> <li>• Brak dużych podmiotów gospodarczych;</li> <li>• utrudniony dostęp do satysfakcjonującej pracy, migracja zarobkowa;</li> <li>• brak pełnego wykorzystania potencjału, jaki oferują położenie i walory środowiskowe Gminy w kontekście niskiego rozwoju branż informacyjno-komunikacyjnej, branż związanych z kulturą, rozrywką i rekreacją w zakresie funkcjonowania podmiotów gospodarczych;</li> <li>• wzrost liczby zarejestrowanych bezrobotnych dotyczący w większej mierze kobiet niż mężczyzn;</li> <li>• wysokie koszty działania gminnego systemu oświaty;</li> <li>• przy uwzględnieniu konieczności funkcjonowania w przestrzeni Internetowej, świadczenia pracy zdalnej, przenoszenia działalności biznesowej do sieci – stopień wydatków na informatykę najniższy w odniesieniu do pozostałych wydatków, wykazujący tendencję spadkową.</li> </ul>

MOCNE strony	SŁABE strony
<b>STREFA PRZESTRZENNA</b>	
<ul style="list-style-type: none"> <li>• Korzystna lokalizacja obszaru – bliskość aglomeracji krakowskiej, położenie w samym centrum województwa małopolskiego;</li> <li>• dobre wykorzystanie zasobów naturalnych Gminy – występowanie licznych siedlisk naturalnych i pomników przyrody, zagospodarowanie strefy rekreacyjnej Strefa Zarabie I i Strefa Zarabie II, atrakcyjność przestrzeni publicznej;</li> <li>• dziedzictwo i walory historyczno-kulturowe, wysoki potencjał turystyczno-rekreacyjny: zabytki, szlaki piesze i rowerowe, Szlaki Papieskie, organizowane imprezy plenerowe;</li> <li>• potencjał do rozwoju sportu, dobra infrastruktura sportowa;</li> <li>• działania samorządu lokalnego w zakresie szerzenia idei proekologicznej;</li> <li>• uczestnictwo w programie Czyste Powietrze;</li> <li>• niewielka liczba firm / zakładów uciążliwego przemysłu na terenie Gminy, co wpływa na jakość powietrza;</li> <li>• punkt selektywnej zbiórki odpadów komunalnych dla mieszkańców i właścicieli nieruchomości wykorzystywanych na cele rekreacyjno-wypoczynkowe położonych na terenie Gminy;</li> <li>• dogodnie połączenie siecią dróg wojewódzkich, zachodniej części Gminy z częścią wschodnią DW nr 967 oraz północnej z południową DW nr 966;</li> <li>• stan dróg wojewódzkich, powiatowych, lokalnych;</li> <li>• podejmowane działania zwiększające bezpieczeństwo mieszkańców, użytkowników dróg w zakresie robót drogowych (nowe nawierzchnie asfaltowe) i budowy chodników, remonty dróg rolniczych;</li> <li>• podejmowane działania mające na celu wzrost dostępności energetycznej (gaz, prąd, woda) oraz ochrony środowiska: wymiana nieekologicznych kotłów w budynkach użyteczności publicznej i budynkach prywatnych, inwestowanie w OZE – działania przekładają się na polepszenie jakości powietrza na terenie Gminy;</li> <li>• dobrze rozwinięta infrastruktura techniczna (według danych na rok 2019 – 85,2% mieszkańców Gminy Gdów korzysta z sieci wodociągowej, z sieci gazowej 72,9%);</li> <li>• podejmowane działania na rzecz osób zagrożonych wykluczeniem cyfrowym lub ze względu na sytuację materialną – w zakresie budowania infrastruktury teletechnicznej – dostawa Internetu.</li> </ul>	<ul style="list-style-type: none"> <li>• Problemy komunikacyjne – duże natężenie ruchu na drogach, powodujące częste korki oraz kolizje drogowe;</li> <li>• spadek wskaźnika oddanych mieszkań do użytkowania na 1 000 ludności;</li> <li>• gospodarka wodno-ściekowa wymagająca działań inwestycyjnych, niska dostępność do kanalizacji sanitarnej;</li> <li>• urządzenia wodociągowe oraz kanalizacyjne wymagające dostosowania / rozwoju – obecnie w fazie realizacji;</li> <li>• przestarzała sieć wodociągowa – możliwe awarie, problemy z przepustowością, związane z dynamicznie rozwijającym się osadnictwem;</li> <li>• braki w zakresie infrastruktury kanalizacyjnej (tylko 26,6% ludności Gminy korzysta z sieci kanalizacyjnej);</li> <li>• niska świadomość mieszkańców w zakresie dbania o środowisko – spalanie śmieci, nieuszczelne szamba, wylewanie ścieków do rowów, dzikie wysypiska śmieci;</li> <li>• problemy z retencją (m.in. przez nadmierną zabudowę, coraz większe powierzchnie utwardzone).</li> </ul>



SZANSE	ZAGROŻENIA
<ul style="list-style-type: none"> <li>• Wzrost dostępności zewnętrznych źródeł finansowania (fundusze europejskie, środki rządowe, wojewódzkie i inne);</li> <li>• rozwój współpracy międzysamorządowej i międzysektorowej;</li> <li>• dedykowane programy i systemy finansowe państwa osobom starszym, osobom z niepełnosprawnościami oraz rodzinom;</li> <li>• nowe technologie inżynieryjne i budowlane oraz rozwój energetyki odnawialnej pozwalające na lepsze wykorzystanie np. nieużytków rolnych;</li> <li>• trend społeczny do osiedlania się na peryferiach miast, osadnictwo blisko natury;</li> <li>• zmiany stylu życia, Slow life, Zero waste, Eko sprzyjające dbaniu o zdrowie, dobra naturalne, zasoby własne, perspektywa globalnej odpowiedzialności;</li> <li>• duże zainteresowanie rekreacją i turystyką krajową, ze względu na poczucie bezpieczeństwa (Covid-19);</li> <li>• rozwój cywilizacyjny, w tym nowe technologie informatyczne, powodujące zwiększenie dostępności wiedzy, informacji;</li> <li>• rozwój cyfrowy powodujący optymalizację pracy, poprawę komunikacji i sprawności działania, uproszczenie procedur, zmniejszenie kosztów, lepszą dostępność zasobów (e-Urzędy);</li> <li>• coraz lepsza sieć Internetowa, zapewniająca możliwość realizowania biznesu w sieci, świadczenia pracy zdalnej;</li> <li>• wzrost realnie realizowanych (nie tylko deklarowanych) praktyk CSR oraz podejmowanych działań dążących do zrównoważonego rozwoju;</li> <li>• rozwój Krakowskiego Obszaru Metropolitalnego.</li> </ul>	<ul style="list-style-type: none"> <li>• Pandemia Covid-19, jej negatywny wpływ na funkcjonowanie podmiotów gospodarczych, społeczność (utrata zdrowia, pracy, wpływ na relacje społeczne);</li> <li>• zmiany klimatyczne, powodujące niebezpieczne zjawiska pogodowe / anomalie pogodowe;</li> <li>• brak efektywności programów wspierających wzrost dzietności w Polsce (utrzymująca się tendencja spadku dzietności);</li> <li>• senioralizacja społeczeństwa, szczególnie w kontekście małej liczby dostępnych lekarzy, specjalistów, niewydolności systemu ochrony zdrowia;</li> <li>• odpływ młodych osób emigrujących zarobkowo;</li> <li>• brak specjalistycznych zasobów kadrowych na rynku w wielu branżach, powodująca zahamowanie rozwoju a czasem zamknięcie działalności firm (brak chęci współpracy osób zwolnionych podczas pandemii, z obawy na ponowne zwolnienie przy kolejnej fali lub z uwagi na dokonane już przekwalifikowania);</li> <li>• niestabilność regulacji dotyczących planowania i zagospodarowania przestrzennego;</li> <li>• wzrost obciążeń finansowych JST, powodowany zmianami w systemie prawno-podatkowym, obciążający sytuację finansową sektora samorządowego.</li> </ul>

## **CELE, KIERUNKI, OCZEKIWANE REZULTATY DZIAŁAŃ ROZWOJOWYCH STRATEGII ZRÓWNOWAŻONEGO ROZWOJU GMINY GDÓW**



### **Misja i wizja**

Istotnym elementem w procesie formułowania, a następnie realizacji Strategii Zrównoważonego Rozwoju Gminy Gdów na lata 2021-2030 jest określenie misji i wizji, obrazujących najważniejsze kierunki rozwoju na tym terytorium.

#### **MISJA**

W poszanowaniu lokalnego dziedzictwa i z wykorzystaniem potencjału posiadanych zasobów odpowiedzialnie kreujemy system skoncentrowany przede wszystkim na człowieku i jego potrzebach, zarówno w sferze społecznej, gospodarczej, jak i środowiskowej. Promujemy i rozwijamy obszar Gminy Gdów!

#### **WIZJA**

Łącząc tradycję z nowoczesnością, Gmina Gdów to nowoczesna i dobrze zarządzana jednostka samorządowa, szanująca swoje dziedzictwo i zasoby, z aktywnym i przedsiębiorczym społeczeństwem, otwartym na zmiany zachodzące w otoczeniu; z dynamiczną gospodarką, ewoluującą przy zachowaniu zasad zrównoważonego rozwoju; ze zróżnicowaną ofertą turystyczno-rekreacyjną, wykorzystującą unikatowe walory przyrodnicze, kulturowe i historyczne.

Cele strategiczne i operacyjne rozwoju Gminy Gdów w obszarach przestrzennym, społecznym oraz gospodarczym. Kierunki działań rozwojowych, oczekiwane rezultaty ich podjęcia oraz wskaźniki monitorujące efekty realizacji celów

W oparciu o zawartą w niniejszym dokumencie szczegółową diagnozę obecnej sytuacji Gminy Gdów w obszarach przestrzennym, społecznym i gospodarczym, zdefiniowaną przy pomocy analiz statystycznych, strategicznych i opinii mieszkańców, mając na celu jej zrównoważony rozwój w perspektywie do roku 2030 oraz dążenia do osiągnięcia założeń wynikających z misji i wizji, skonstruowane zostały determinujące kierunki rozwojowe Gminy Gdów.

Schemat celów i plan operacyjny Strategii Zrównoważonego Rozwoju Gminy Gdów na lata 2021-2030 składa się z trzech przenikających się wzajemnie i uzupełniających obszarów, w oparciu, o które sformułowane zostały długofalowe cele strategiczne (fundamentalne kierunki rozwojowe), a następnie w ich ramach zdefiniowano szczegółowe cele operacyjne. Do ich realizacji zostały wytyczone konkretne kierunki interwencji, kluczowe zadania i projekty wraz z oczekiwanymi rezultatami tych działań i miernikami, sposobami monitorowania postępu realizacji celów.

Tabela 4. Cele strategiczne i operacyjne

	<b>CEL STRATEGICZNY 1.</b>	<b>ZRÓWNOWAŻONA STREFA PRZESTRZENNA - WYSOKA JAKOŚĆ ŻYCIA</b>
	CEL OPERACYJNY 1.1. KOMUNIKACJA – DOJAZD Z KAŻDEGO MIEJSCA GMINY I DLA KAŻDEGO	
	CEL OPERACYJNY 1.2. PIESZO I NA ROWERZE	
	CEL OPERACYJNY 1.3. MOJA PRZESTRZEŃ, MÓJ DOM, MOJA GMINA	
	CEL OPERACYJNY 1.4. ROZBUDOWA, MODERNIZACJA SIECI WODNO-KANALIZACYJNEJ	
	CEL OPERACYJNY 1.5. DOSTĘPNA INFRASTRUKTURA TECHNICZNA	
	CEL OPERACYJNY 1.6. CZYSTA, EKOLOGICZNA GMINA	
	<b>CEL STRATEGICZNY 2.</b>	<b>ZRÓWNOWAŻONA STREFA SPOŁECZNA - INTEGRACJA I AKTYWIZACJA MIESZKAŃCÓW</b>
	CEL OPERACYJNY 2.1. DOSTĘPNA I JAKOŚCIOWA EDUKACJA	
	CEL OPERACYJNY 2.2. OCHRONA ZDROWIA, PROMOCJA ZDROWEGO STYLU ŻYCIA	
	CEL OPERACYJNY 2.3. OFERTA SPORTOWO-REKREACYJNA ORAZ TURYSTYCZNA	
	CEL OPERACYJNY 2.4. OFERTA KULTURALNO-ROZRYWKOWA	
	CEL OPERACYJNY 2.5. WSPARCIE SPOŁECZNE I KRYZYSOWE	
	CEL OPERACYJNY 2.6. POCZUCIE BEZPIECZEŃSTWA	
CEL OPERACYJNY 2.7. WSPÓŁPRACA, PARTNERSTWO		
	<b>CEL STRATEGICZNY 3.</b>	<b>ZRÓWNOWAŻONA STREFA GOSPODARCZA - TRWAŁY ROZWÓJ I ATRAKCYJNE MIEJSCA PRACY</b>
	CEL OPERACYJNY 3.1. WSPARCIE PRZEDSIĘBIORCZOŚCI GMINNEJ	
CEL OPERACYJNY 3.2. ATRAKCYJNA PRACA, KOMPETENCJE RYNKOWE		

W zależności od stopnia realizacji wytyczonych celów rozwojowych, przyjętych kierunków działań dla ich realizacji oraz poziomu zaangażowania partnerów publicznych i prywatnych, będzie można w kolejnych latach ocenić, czy możemy mówić o dynamicznym, stopniowym rozwoju obszaru Gminy Gdów, o stagnacji, czy też o kryzysie jakości życia na tym terenie.

W/w wyzwania wydają się dość typowe na tle powiatu czy województwa m.in. ze względu na ogólnie przyjęte dążenia do podnoszenia standardów życia, rozwoju infrastruktury technicznej, mobilności, aktywizacji społeczeństwa czy światowych nurtów proekologicznych, mających na celu złagodzenie, neutralizację zmian klimatycznych oraz zrównoważony rozwój.

Należy podkreślić, iż niezbędnym warunkiem realizacji wytyczonych celów strategicznych jest wypracowanie stabilnych, czytelnych standardów współpracy pomiędzy samorządami, instytucjami, organizacjami, podmiotami prywatnymi, zintegrowanym i zdeterminowanym na osiągnięcie sukcesu społeczeństwem Gminy Gdów.



## CEL STRATEGICZNY 1

### ZRÓWNOWAŻONA STREFA PRZESTRZENNA

#### – WYSOKA JAKOŚĆ ŻYCIA

##### CELE OPERACYJNE:

- 1.1. KOMUNIKACJA – DOJAZD Z KAŻDEGO MIEJSCA GMINY I DLA KAŻDEGO
- 1.2. PIESZO I NA ROWERZE
- 1.3. MOJA PRZESTRZEŃ, MÓJ DOM, MOJA GMINA
- 1.4. ROZBUDOWA, MODERNIZACJA SIECI WODNO-KANALIZACYJNEJ
- 1.5. DOSTĘPNA INFRASTRUKTURA TECHNICZNA
- 1.6. CZYSTA, EKOLOGICZNA GMINA

Tabela 5. Cel strategiczny 1 – kierunki działań, oczekiwane rezultaty, zaangażowane podmioty

CEL STRATEGICZNY 1.		ZRÓWNOWAŻONA STREFA PRZESTRZENNA - WYSOKA JAKOŚĆ ŻYCIA
CEL OPERACYJNY 1.1.	KOMUNIKACJA – DOJAZD Z KAŻDEGO MIEJSCA GMINY I DLA KAŻDEGO	
<b>Zaangażowane podmioty / Interesariusze:</b>		
Generalna Dyrekcja Dróg Krajowych i Autostrad, Powiatowy Zarząd Dróg w Wieliczce, Zarząd Dróg Wojewódzkich w Krakowie, Starostwo Powiatowe w Krakowie, Urząd Gminy Gdów i inne jednostki gminne, administracja rządowa, samorząd wojewódzki i powiatowy oraz inne JST, PKP PLK Centrum Realizacji Inwestycji Region Południowy, przewoźnicy prywatni i publiczni.		
<b>Kierunki działań:</b>		<b>Oczekiwane rezultaty działań:</b>
<ul style="list-style-type: none"> <li>• cykliczny wywiad społeczny / konsultacje dot. najbardziej newralgicznych potrzeb mieszkańców dot. dostępności transportowej, infrastruktury komunikacyjnej i towarzyszącej, optymalizacja połączeń transportu zbiorowego;</li> <li>• współpraca z zarządcami dróg / właścicielami w zakresie zwiększania dostępności komunikacyjnej pomiędzy aglomeracjami, powiatami, gminami, sołectwami;</li> <li>• współpraca z władzami powiatu oraz województwa w celu zwiększenia ilości kursów na najważniejszych trasach dojazdowych do Krakowa i Wieliczki;</li> <li>• budowa, rozbudowa, modernizacja infrastruktury drogowej na terenie Gminy w kontekście zapewnienia dostępności do terenów osadniczych, obszarów aktywności publicznej, gospodarczej, turystycznej, rekreacyjno-sportowej oraz kulturalno-rozrywkowej, zapewnienie mieszkańcom mobilności społecznej, edukacyjnej, zawodowej;</li> <li>• poprawa dostępności komunikacji zbiorowej;</li> <li>• optymalizacja siatki połączeń komunikacyjnych poprzez budowę, rozbudowę, modyfikację węzłów integracyjnych, przesiadkowych;</li> <li>• promocja transportu publicznego;</li> <li>• zapewnienie bezpiecznej infrastruktury towarzyszącej – przejść dla pieszych, chodników, znaków, oświetlenia, z naciskiem na energooszczędne rozwiązania itp.;</li> <li>• budowa oraz modernizacja przystanków autobusowych, wiat, zatoczek postojowych;</li> </ul>		<ul style="list-style-type: none"> <li>• rozbudowa sieci drogowej na terenie Gminy wraz z infrastrukturą komunikacyjną i towarzyszącą;</li> <li>• poprawa stanu jakości dróg i chodników na terenie Gminy;</li> <li>• zmniejszenie natężenia ruchu drogowego na terenie gminnych dróg poprzez ograniczenia tonażowe;</li> <li>• ograniczenie emisji spalin i innych szkodliwych związków z ruchu drogowego;</li> <li>• zwiększenie bezpieczeństwa w ruchu drogowym;</li> <li>• wydajna, dopasowana siatka połączeń transportu publicznego na terenie Gminy i poza nią;</li> <li>• poprawa bezpieczeństwa w ruchu pieszych poprzez doświetlenie, nowe, wyremontowane chodniki i przejścia dla pieszych;</li> <li>• wygodne węzły przesiadkowe Park&amp;Ride;</li> </ul>

<ul style="list-style-type: none"> <li>• budowa miejsc parkingowych dla samochodów, zwłaszcza w pobliżu przystanków komunikacji zbiorowej, węzłów przesiadkowych, Park&amp;Ride;</li> <li>• monitoring przy drogach niebezpiecznych, wypadkowych;</li> <li>• wsparcie budowy nowej linii kolejowej Podłęże–Szczyrzyc–Tymbark / Mszana Dolna (linia 622) wobec wstępnych założeń lokalizacyjnych dot. nowych peronów m.in. w miejscowościach Wiatowice, Gdów, Zagórzany;</li> <li>• współpraca w zakresie strategii elektromobilności Gminy Gdów oraz powiatu wielickiego.</li> </ul>	<ul style="list-style-type: none"> <li>• osiągnięcie satysfakcjonującego poziomu dostępności komunikacyjnej na terenie Gminy.</li> </ul>
--	--

<b>CEL STRATEGICZNY 1.</b>	<b>ZRÓWNOWAŻONA STREFA PRZESTRZENNA - WYSOKA JAKOŚĆ ŻYCIA</b>
<b>CEL OPERACYJNY 1.2.</b>	<b>PIESZO I NA ROWERZE</b>
<p><b>Zaangażowane podmioty / Interesariusze:</b> Urząd Gminy Gdów i inne jednostki gminne, administracja rządowa, samorząd wojewódzki i powiatowy oraz inne JST.</p>	
<p><b>Kierunki działań:</b></p> <ul style="list-style-type: none"> <li>• dalsza budowa, rozbudowa, modernizacja, integracja tras rowerowych i spacerowych o charakterze komunikacyjnym oraz rekreacyjnym, integracja z istniejącym systemem transportu publicznego, tworzenie warunków dla ich pełnego wykorzystania w codziennej mobilności;</li> <li>• wygodne połączenie piesze i rowerowe z obiektami / miejscami atrakcyjnymi turystycznie;</li> <li>• zapewnienie bezpiecznej infrastruktury towarzyszącej – miejsc odpoczynku, obsługi rowerzystów, wiat postojowych, znaków itp.;</li> <li>• promocja Gminy Gdów jako miejsca przyjaznego rowerzystom i dla turystyki pieszej, z dużym zapleczem nowoczesnych, w pełni przystosowanych tras rowerowych i ścieżek turystycznych;</li> <li>• rozbudowa ścieżek rowerowych, szlaków turystycznych we współpracy z sąsiednimi gminami;</li> <li>• budowa miejsc parkingowych dla rowerów, zwłaszcza w pobliżu przystanków komunikacji zbiorowej, węzłów przesiadkowych, Park&amp;Ride.</li> </ul>	<p><b>Oczekiwane rezultaty działań:</b></p> <ul style="list-style-type: none"> <li>• wygodne ścieżki rowerowe, piesze trasy turystyczne;</li> <li>• dobra jakość dróg rowerowych, ścieżek turystycznych i infrastruktury towarzyszącej;</li> <li>• integracja przestrzenna turystyczno-rekreacyjna Gminy;</li> <li>• poprawa jakości powietrza;</li> <li>• zmniejszenie natężenia ruchu drogowego i poprawa bezpieczeństwa na drodze poprzez przekierowanie pieszych i rowerzystów na dedykowane im trasy;</li> <li>• wygodne węzły przesiadkowe typu rower-komunikacja zbiorowa;</li> <li>• Gmina Gdów jako popularny kierunek małopolskiej pieszej i rowerowej turystyki;</li> <li>• popularyzacja wśród mieszkańców modelu aktywnego spędzania czasu wolnego.</li> </ul>

CEL STRATEGICZNY 1.	ZRÓWNOWAŻONA STREFA PRZESTRZENNA - WYSOKA JAKOŚĆ ŻYCIA
CEL OPERACYJNY 1.3.	MOJA PRZESTRZEŃ, MÓJ DOM, MOJA GMINA
<p><b>Zaangażowane podmioty / Interesariusze:</b> Urząd Gminy Gdów, Zakład Gospodarki Komunalnej w Gdowie, Gminny Ośrodek Pomocy Społecznej w Gdowie, Wydział Gospodarki Komunalnej i Ochrony Środowiska w Wieliczce, Samorząd wojewódzki i powiatowy, Deweloperzy, Instytucje kultury, Mieszkańcy, Organizacje pozarządowe, Przedsiębiorcy, Właściciele terenów</p>	
<p><b>Kierunki działań:</b></p> <ul style="list-style-type: none"> <li>• aktualizacja dokumentów planistycznych gminy;</li> <li>• modyfikacja miejscowych planów zagospodarowania przestrzennego w odniesieniu do potrzeb mieszkańców np. odrolnienie;</li> <li>• monitoring i kontrola terenów objętych miejscowymi planami zagospodarowania przestrzennego pod kątem zgodności z zapisami uchwał planistycznych;</li> <li>• dedykowanie terenów gminnych pod rozwój budownictwa mieszkaniowego na terenach inwestycyjnych;</li> <li>• zwiększanie zasobu mieszkań m.in. komunalnych, socjalnych i chronionych;</li> <li>• współpraca z deweloperami w zakresie oferty mieszkaniowej;</li> <li>• wykorzystanie rozwiązań finansowych stymulujących rozwój budownictwa dostępnego dla osób o niskich dochodach (tzw. pakiet mieszkaniowy);</li> <li>• zapobieganie niekontrolowanej suburbanizacji i rozproszeniu zabudowy mieszkaniowej;</li> <li>• dbanie o stan techniczny i funkcjonalność budynków stanowiących mieszkaniowy zasób gminy, w tym o atrakcyjność otoczenia, koszty, ekologię;</li> <li>• uporządkowanie przestrzeni publicznej, zadbanie o estetykę i ład przestrzeni gminnej, infrastrukturę publiczną, w tym m.in. dot. standardów urbanistycznych, legalności banerów reklamowych;</li> <li>• mobilizacja mieszkańców do dbałości o najbliższe otoczenie i wspólną przestrzeń;</li> <li>• weryfikacja przestrzeni publicznej pod kątem obecnych i planowanych miejsc parkingowych.</li> </ul>	<p><b>Oczekiwane rezultaty działań:</b></p> <ul style="list-style-type: none"> <li>• promowanie funkcjonalnej, prospołecznej, przyjaznej mieszkańcom przestrzeni publicznej;</li> <li>• zwarte i atrakcyjne tereny osadnicze, kontrolowana zabudowa;</li> <li>• kompletne i rzetelne miejscowe plany zagospodarowania przestrzennego;</li> <li>• efektywne wykorzystanie terenów osadniczych dla racjonalnego gospodarowania zasobami;</li> <li>• aktualizacja planów budowy infrastruktury technicznej pod nowe inwestycje - dostępne dla deweloperów;</li> <li>• ochrona w miejscowych planach zagospodarowania przestrzennego terenów rolniczych, o najlepszych glebach;</li> <li>• poprawa estetyki gminy;</li> <li>• ochrona walorów krajobrazowych gminy;</li> <li>• dostosowanie przestrzeni gminnej do potrzeb mieszkańców poprzez zapewnienie im łatwego dostępu do podstawowych potrzeb życiowych m.in. edukacyjnych, usługowych, kulturalno-rozrywkowych, rekreacyjnych itd.</li> </ul>

CEL STRATEGICZNY 1.	ZRÓWNOWAŻONA STREFA PRZESTRZENNA - WYSOKA JAKOŚĆ ŻYCIA	
CEL OPERACYJNY 1.4.	ROZBUDOWA, MODERNIZACJA SIECI WODNO-KANALIZACYJNEJ	
<p><b>Zaangażowane podmioty / Interesariusze:</b> Zakład Gospodarki Komunalnej w Gdowie, Narodowy Fundusz Ochrony Środowiska i Gospodarki Wodnej, Wojewódzki Fundusz Ochrony Środowiska i Gospodarki Wodnej, administracja rządowa, samorząd wojewódzki i powiatowy oraz inne JST, organizacje pozarządowe, Urząd Gminy Gdów i inne jednostki gminne, przedsiębiorcy, mieszkańcy.</p>		
<p><b>Kierunki działań:</b></p> <ul style="list-style-type: none"> <li>• stopniowa, etapowa rozbudowa sieci kanalizacyjnej na terenie całej Gminy, umożliwiającą mieszkańcom wykonanie indywidualnych przyłączy domowych;</li> <li>• rozwój i modernizacja urządzeń do odprowadzania i oczyszczania ścieków, w tym sieci kanalizacji sanitarnej, kanalizacji deszczowej i oczyszczalni ścieków;</li> <li>• wsparcie finansowe i merytoryczne dot. budowy przydomowych oczyszczalni ścieków na terenach, na których budowa kanalizacji jest ekonomicznie, technicznie nieefektywna;</li> <li>• kontrola jakości przydomowych oczyszczalni ścieków oraz zbiorników bezodpływowych;</li> <li>• edukacja ekologiczna mieszkańców w zakresie niedopuszczania do wypuszczania ścieków do rowów / na pola itp.;</li> <li>• rozwój i modernizacja infrastruktury wodociągowej;</li> <li>• kontynuacja realizacji inwestycji służących retencji publicznej oraz gromadzeniu i wykorzystywaniu wody deszczowej w zbiornikach nadziemnych i podziemnych;</li> <li>• pomoc gospodarstwom na terenach notorycznie zalewanych podczas ulewnych opadów deszczu;</li> <li>• kształtowanie i utrzymanie systemów błękitnej oraz zielonej infrastruktury na terenie Gminy jako adaptacji do zmian klimatu;</li> <li>• promowanie ekologicznych zachowań.</li> </ul>	<p><b>Oczekiwane rezultaty działań:</b></p> <ul style="list-style-type: none"> <li>• dostosowana do potrzeb mieszkańców gospodarka wodno-ściekowa;</li> <li>• usprawnienie procesu inwestycyjnego w zakresie rozbudowy sieci kanalizacyjnej;</li> <li>• poprawa organizacji systemu gospodarki wodociągowo-kanalizacyjnej na terenie Gminy;</li> <li>• zwiększenie ilości odprowadzonych ścieków systemem kanalizacji sanitarnej oraz poprawa jakości oczyszczonych ścieków;</li> <li>• rozwój zielonej i błękitnej infrastruktury;</li> <li>• poprawa jakości wód powierzchniowych i podziemnych;</li> <li>• optymalizacja kosztów odprowadzania ścieków oraz systemu zaopatrywania mieszkańców Gminy w wodę;</li> <li>• świadomi, proekologiczni mieszkańcy, chroniący środowisko;</li> <li>• ekologiczna Gmina.</li> </ul>	

CEL STRATEGICZNY 1.	ZRÓWNOWAŻONA STREFA PRZESTRZENNA - WYSOKA JAKOŚĆ ŻYCIA	
CEL OPERACYJNY 1.5.	DOSTĘPNA INFRASTRUKTURA TECHNICZNA	
<p><b>Zaangażowane podmioty / Interesariusze:</b> TAURON Dystrybucja S.A. Oddział w Krakowie, Polska Spółka Gazownictwa; Oddział Zakład Gazowniczy w Krakowie, operatorzy telekomunikacyjni, dostawcy sieci światłowodowej, samorząd wojewódzki, Urząd Gminy Gdów i inne jednostki samorządowe.</p>		



<p><b>Kierunki działań:</b></p> <ul style="list-style-type: none"> <li>• systematyczna rozbudowa sieci energetycznej, gazowej;</li> <li>• rozbudowa sieci światłowodowej;</li> <li>• sieć publicznych punktów dostępu do szybkiego Internetu;</li> <li>• zapobieganie wykluczeniu cyfrowemu mieszkańców, edukacja osób starszych.</li> </ul>	<p><b>Oczekiwane rezultaty działań:</b></p> <ul style="list-style-type: none"> <li>• atrakcyjność osadnicza i inwestycyjna terenów Gminy;</li> <li>• ochrona środowiska – wykluczenie zanieczyszczeń z tradycyjnych źródeł ogrzewania;</li> <li>• możliwość podjęcia skutecznej pracy zdalnej, sprawnego załatwiania spraw online;</li> <li>• świadomi mieszkańcy, nowoczesna Gmina.</li> </ul>
--	---

<b>CEL STRATEGICZNY 1.</b>	<b>ZRÓWNOWAŻONA STREFA PRZESTRZENNA - WYSOKA JAKOŚĆ ŻYCIA</b>
<b>CEL OPERACYJNY 1.6.</b>	<b>CZYSTA, EKOLOGICZNA GMINA</b>
<p><b>Zaangażowane podmioty / Interesariusze:</b> Zakład Gospodarki Komunalnej w Gdowie, Narodowy Fundusz Ochrony Środowiska i Gospodarki Wodnej, Wojewódzki Fundusz Ochrony Środowiska i Gospodarki Wodnej, Tauron Dystrybucja S.A., administracja rządowa, organizacje pozarządowe, samorząd wojewódzki i powiatowy oraz inne JST, Urząd Gminy Gdów i inne jednostki gminne, przedsiębiorcy, mieszkańcy, ośrodki oświatowe, edukacyjne, media.</p>	
<p><b>Kierunki działań:</b></p> <ul style="list-style-type: none"> <li>• efektywne gospodarowanie zasobami, naprawa i recykling;</li> <li>• bieżące uzupełnianie w miejscach publicznych koszy kilkukomorowych na śmieci, umożliwiających segregację;</li> <li>• likwidacja dzikich wysypisk śmieci i kontrola tych miejsc;</li> <li>• losowa kontrola prawidłowej segregacji śmieci oraz zgodności ze złożonymi deklaracjami na odbiór odpadów komunalnych;</li> <li>• edukacja ekologiczna mieszkańców z zakresu zmian klimatycznych i wpływu na nie poprzez m.in. ograniczenie szkodliwej niskiej emisji, zmniejszania wytwarzania i segregacji odpadów, korzystania z transportu zbiorowego i niskoemisyjnego, korzystania ze źródeł odnawialnej energii, GOZ;</li> <li>• ekodoradztwo, realizacja gminnych programów kształtujących postawy proekologiczne typu „Jestem eko, łapię deszczówkę”, „Jestem eko, kompostuję”;</li> <li>• konkursy na ekogospodarstwo, ekomieszkańca, ekoinnowację;</li> <li>• wspólne sadzenie drzew w przestrzeni publicznej, urządzenie skwerów, miejsc wypoczynku dla mieszkańców;</li> <li>• społeczne akcje ‘sprzątania świata’ np. z okazji Dnia Ziemi;</li> <li>• kontrola palenisk w gospodarstwach domowych, kontynuacja przedsięwzięcia Ekointerwencja, eliminujące spalanie śmieci;</li> <li>• wsparcie prywatnych inwestycji z zakresu termomodernizacji instalacji, odnawialnych źródeł energii;</li> <li>• wymiana oświetlenia publicznego na energooszczędne;</li> <li>• stały monitoring stanu powietrza w Gminie, ekosłupki lokalne;</li> <li>• inwestycje, przedsięwzięcia, akcje, konkursy kształtujące prawidłowe postawy ekologiczne mieszkańców;</li> <li>• promowanie wykorzystania rozwiązań, technologii proekologicz.;</li> <li>• sukcesywne wdrażanie zasad Gospodarki Obiegu Zamkniętego;</li> <li>• działania na rzecz ochrony wartości przyrodniczych;</li> <li>• współpraca z inwestorami w zakresie szerokiego dostępu alternatywnych źródeł energii na terenie Gminy Gdów.</li> </ul>	<p><b>Oczekiwane rezultaty działań:</b></p> <ul style="list-style-type: none"> <li>• skuteczna gospodarka o obiegu zamkniętym;</li> <li>• poprawa estetyki Gminy w związku z likwidacją dzikich wysypisk, uporządkowania terenu;</li> <li>• włączenie wszystkich mieszkańców do systemu gospodarki odpadami;</li> <li>• poprawa stopnia skutecznej segregacji odpadów;</li> <li>• optymalizacja kosztów gospodarki odpadami, ogrzewania, energii;</li> <li>• przyrost gospodarstw korzystających z alternatywnych źródeł energii;</li> <li>• zwiększenie udziału energii ze źródeł odnawialnych;</li> <li>• ograniczenie szkodliwej niskiej emisji, poprawa jakości powietrza, redukcja gazów cieplarnianych;</li> <li>• świadomi ekologicznie mieszkańcy, zrównoważona konsumpcja;</li> <li>• czystsze środowisko;</li> <li>• zintegrowane ekologicznie społeczeństwo, wspólny cel;</li> <li>• wizerunek Ekogminy, gmina przyjazna dla zdrowego życia, przyciągnięcie mieszkańców, turystów, inwestorów.</li> </ul>



## CEL STRATEGICZNY 2

### ZRÓWNOWAŻONA STREFA SPOŁECZNA – INTEGRACJA I AKTYWIZACJA MIESZKAŃCÓW

#### CELE OPERACYJNE:

- 2.1. DOSTĘPNA I JAKOŚCIOWA EDUKACJA
- 2.2. OCHRONA ZDROWIA, PROMOCJA ZDROWEGO STYLU ŻYCIA
- 2.3. OFERTA SPORTOWO-REKREACYJNA ORAZ TURYSTYCZNA
- 2.4. OFERTA KULTURALNO-ROZRYWKOWA
- 2.5. WSPARCIE SPOŁECZNE I KRYZYSOWE
- 2.6. POCZUCIE BEZPIECZEŃSTWA
- 2.7. WSPÓŁPRACA, PARTNERSTWO

Tabela 6. Cel strategiczny 2 – kierunki działań, oczekiwane rezultaty, zaangażowane podmioty

CEL STRATEGICZNY 2.	ZRÓWNOWAŻONA STREFA SPOŁECZNA - INTEGRACJA I AKTYWIZACJA MIESZKAŃCÓW	
CEL OPERACYJNY 2.1.	DOSTĘPNA I JAKOŚCIOWA EDUKACJA	
<b>Zaangażowane podmioty / Interesariusze:</b>		
Gdowskie Centrum Obsługi Oświaty, Kuratorium Oświaty w Krakowie, Urząd Gminy Gdów, organizacje pozarządowe, samorząd wojewódzki, administracja rządowa, Placówka Wsparcia Dziennego w Zagórzanach, Regionalny Ośrodek Polityki Społecznej w Krakowie, Poradnia Psychologiczno-Pedagogiczna w Gdowie, placówki oświatowe, dydaktyczne, podmioty prywatne, Wojewódzki Urząd Pracy w Krakowie, Powiatowy Urząd Pracy w Wieliczce, przedsiębiorcy, MARR S.A., kluby i organizacje sportowe, instytucje kultury.		
<p><b>Kierunki działań:</b></p> <ul style="list-style-type: none"> <li>• pozyskiwanie i utrzymanie dotacji dla publicznych placówek oświatowych i opiekuńczych;</li> <li>• modernizacja przestrzeni placówek oświatowych, doposażanie;</li> <li>• monitorowanie, regulowanie, dopasowywanie, uzupełnianie sieci placówek oświatowych i opiekuńczych oraz zadań oświatowych do zmian demograficznych;</li> <li>• organizacja dowozu uczniów, w tym osób z niepełnosprawnościami, do placówek oświatowych;</li> <li>• koordynowanie i nadzór jakości świadczonej edukacji i działalności opiekuńczej, doskonalenie bazy, doposażenia, rozwój oferty zajęć pozalekcyjnych;</li> <li>• dostosowanie godzin pracy świetlic oraz zajęć pozalekcyjnych do uśrednionego systemu pracy rodziców;</li> <li>• doposażenie placówek edukacyjnych, również do pracy zdalnej i niezbędne wsparcie w zakresie jakości infrastrukturalnej (modernizacje), w tym dostosowanie dla uczniów z niepełnosprawnościami i specjalnymi potrzebami edukacyjnymi;</li> <li>• pomoc dzieciom w nauce, opieka pozaszkolna, wsparcie w kryzysach szkolnych, rodzinnych, osobistych, problemach wychowawczych;</li> <li>• popularyzacja wśród uczniów historii i tradycji regionalnej</li> </ul>	<p><b>Oczekiwane rezultaty działań:</b></p> <ul style="list-style-type: none"> <li>• stabilny dostęp do żłobka, przedszkola, szkoły na terenie całej Gminy Gdów;</li> <li>• wysoka jakość edukacji i powszechny dostęp do niej;</li> <li>• utrwalenie nawyków organizowania czasu wolnego, potrzeby rozwoju zainteresowań, umiejętności;</li> <li>• utrwalanie w dzieciach i młodzieży przywiązania do Gminy, regionalnej odpowiedzialności i solidarności oraz lokalnego patriotyzmu;</li> <li>• brak wykluczenia uczniów z niepełnosprawnościami i specjalnymi potrzebami edukacyjnymi;</li> <li>• likwidacja problemów w powrocie uczniów do szkoły po długim okresie pracy zdalnej;</li> <li>• wykwalifikowana kadra pedagogiczna, poprawa jakości edukacji;</li> <li>• gotowość placówek do kontynuacji pracy w systemie zdalnym oraz edukacji indywidualnej;</li> <li>• zintegrowana edukacja z trendami</li> </ul>	

<p>oraz wartości i kultury narodowej;</p> <ul style="list-style-type: none"> <li>• wsparcie dla uczniów szczególnie uzdolnionych, indywidualny tok nauczania, programy stypendialne;</li> <li>• wsparcie uczniów w powrocie do szkoły po długookresowej pracy zdalnej, opieka pedagoga i psychologa;</li> <li>• wsparcie w doskonaleniu kadry pedagogicznej, pozyskiwaniu nowej;</li> <li>• kontynuacja cyfryzacji szkół w dobie edukacji zdalnej;</li> <li>• rozwijanie współpracy pomiędzy placówkami oświatowymi na poziomie gminnym i ponadgminnym;</li> <li>• współpraca środowiska oświatowego z instytucjami, podmiotami otoczenia biznesowego w zakresie kształcenia na kierunkach dostosowanych do rynku pracy, udział w targach edukacyjnych, pracy;</li> <li>• oferta poradnictwa edukacyjno-zawodowego w szkołach;</li> <li>• wspieranie aktywności, kreatywności, inicjatyw uczniów w środowisku lokalnym, konkursy;</li> <li>• rozwój przyszkolnej infrastruktury sportowej.</li> </ul>	<p>gospodarczymi i rynkiem pracy;</p> <ul style="list-style-type: none"> <li>• poprawa kondycji fizycznej, psychicznej i intelektualnej uczniów po ograniczeniach wynikających z sytuacji pandemicznej;</li> <li>• aktywni rodzice na rynku pracy, zapewnienie dzieciom do lat 3 opieki gminnej;</li> <li>• przyciągnięcie osób w wieku produkcyjnym, rodzin z dziećmi w wieku szkolnym, do osiedlania się na terenie Gminy;</li> <li>• lepsza oferta zajęć pozalekcyjnych, lepsze możliwości rozwojowe, korzystniejsze perspektywy podjęcia nauki w dobrych szkołach.</li> </ul>
---	---

## CEL STRATEGICZNY 2.

## ZRÓWNOWAŻONA STREFA SPOŁECZNA - INTEGRACJA I AKTYWIZACJA MIESZKAŃCÓW

### CEL OPERACYJNY 2.2.

### OCHRONA ZDROWIA, PROMOCJA ZDROWEGO STYLU ŻYCIA

#### Zaangażowane podmioty / Interesariusze:

Urząd Gminy Gdów i inne jednostki gminne, Caritas Archidiecezji Krakowskiej, placówki ochrony zdrowia, Gminny Ośrodek Zdrowia w Gdowie, Niegowici, przedsiębiorcy, mieszkańcy, placówki oświatowe, media, Gminny Ośrodek Pomocy Społecznej w Gdowie, organizacje pozarządowe, administracja rządowa, Narodowy Fundusz Zdrowia, kluby i organizacje sportowe, samorząd powiatowy i wojewódzki.

#### Kierunki działań:

- działania promujące akcje, programy profilaktyczne, diagnostyczne, konsultacje medyczne dla mieszkańców;
- wspieranie działalności rehabilitacyjnej na rzecz osób z niepełnosprawnościami i zagrożonych nią, a także starszych;
- opieka nad osobami uzależnionymi, z problemami, zajęcia terapeutyczne, promocja i rozwój środowiskowej opieki psychiatrycznej i psychoterapeutycznej;
- realizacja przedsięwzięć służących zdrowemu stylowi życia mieszkańców, przeciwdziałaniu uzależnieniom i biernym formom spędzenia wolnego czasu, zwolnienia tempa (Slow life), działania edukacyjne i aktywizujące;
- doposażenie i modernizacja bazy infrastrukturalnej placówek opieki zdrowotnej, diagnostycznych, poprawa standardu obsługi, z uwzględnieniem usług specjalistycznych, rehabilitacyjnych, pielęgnacyjnych;
- zapewnienie opieki zdrowotnej całodobowej i specjalistycznej;
- promocja działań profilaktyki prozdrowotnej dla mieszkańców.

#### Oczekiwane rezultaty działań:

- wizerunek spokojnej Gminy, Slow life;
- utrwalenie modelu zdrowego stylu życia mieszkańców Gminy, zachowań prozdrowotnych;
- dostęp do jakościowych usług z zakresu ochrony zdrowotnej na terenie Gminy;
- większa wykrywalność chorób m.in. nowotworowych, cywilizacyjnych, większe możliwości wyzdrowienia;
- dostęp do opieki specjalistycznej, z dogodnym terminarzem, na terenie Gminy;
- dostęp do całodobowej opieki zdrowotnej;
- dostępne zaplecze rehabilitacyjne dla osób starszych oraz z niepełnosprawnościami.

**CEL STRATEGICZNY 2.****ZRÓWNOWAŻONA STREFA SPOŁECZNA  
- INTEGRACJA I AKTYWIZACJA MIESZKAŃCÓW****CEL OPERACYJNY 2.3.****OFERTA SPORTOWO-REKREACYJNA ORAZ TURYSTYCZNA****Zaangażowane podmioty / Interesariusze:**

Urząd Gminy Gdów i inne jednostki gminne, ośrodki oświatowe, turystyczne, kluby i organizacje sportowe, Małopolski Związek Sportowy, organizacje pozarządowe, samorząd wojewódzki, administracja rządowa, podmioty prywatne, media, Gdowski Uniwersytet III Wieku, Centrum Kultury w Gdowie.

**Kierunki działań:**

- promowanie i upowszechnianie kultury fizycznej poprzez stwarzanie warunków do jej rozwoju;
- poprawa infrastruktury sportowo-rekrecyjnej przy placówkach oświatowych;
- wsparcie klubów i organizacji sportowych w zakresie inwestycji, popularyzacji, poszerzania oferty o nowe dyscypliny i nowe grupy docelowe;
- rozbudowa infrastruktury sportowo-rekrecyjnej opartej o nowe nurty typu skatepark, streatworkout, pumptrack, plac zabaw dla dorosłych;
- organizacja, współorganizacja zajęć sportowych, imprez sportowo-rekrecyjnych lokalnie i ponadlokalnie;
- wspieranie mieszkańców w uczestnictwie w zawodach, biegach, rajdach, meczach itp.;
- promowanie imprez sportowych i sportowo-rekrecyjnych, walorów turystycznych, zabytków, ośrodków agroturystycznych, szlaków pieszo-rowerowych;
- skuteczne zarządzanie zasobami, ofertą turystyczną, rekreacyjną, sportową, sporządzenie programu rozwojowego z tego zakresu (powołanie jednostki organizacyjnej koordynującej program);
- rozwój i modernizacja bazy turystyczno-rekrecyjno-sportowej oraz infrastruktury towarzyszącej;
- kontynuacja dotacyjnego programu na renowację gminnych zabytków, miejsc historycznych;
- rozbudowa infrastruktury bazy turystyczno-rekrecyjnej wzdłuż rzeki Raby;
- kontynuacja rozbudowy szlaków turystyki pieszej i rowerowej w otoczeniu malowniczych miejsc, historii i kultury gdowskiej;
- współpraca z organizacjami pozarządowymi m.in. w ramach otwartych konkursów ofert w zakresie rozwoju oferty i bazy turystyczno-rekrecyjno-sportowej;
- aktywne działania na rzecz pozyskiwania funduszy zewnętrznych;
- realizacja zadań z zakresu cyfryzacji zabytków (aplikacje mobilne, gry mobilne i terenowe o tematyce turystycznej).

**Oczekiwane rezultaty działań:**

- wzmocnienie wizerunku Gminy jako miejsca atrakcyjnego turystycznie, rekreacyjnie, sportowo;
- zdrowi, sprawni, aktywni fizycznie mieszkańcy, wyższa jakość życia;
- poszerzenie oferty spędzania wolnego czasu;
- rozkwit turystyki wypoczynkowej i rekreacyjnej na obszarze Gminy;
- przejrzysta, zróżnicowana, widoczna oferta turystyczna, rekreacyjna, sportowa;
- atrakcyjna baza turystyczno-wypoczynkowa, rekreacyjno-sportowa;
- zwiększenie świadomości mieszkańców Gminy, powiatu, województwa dot. walorów turystycznych, rekreacyjnych, historycznych, kulturowych Gminy Gdów;
- wzmocnienie tożsamości społeczno-kulturowej mieszkańców, odpowiedzialności za swoją małą ojczyznę;
- przyrost osób aktywnie uprawiających różne dyscypliny sportu;
- poprawa stanu zabytków;
- lepsza, uporządkowana jakościowo przestrzeń w miejscach otoczenia punktów turystycznych, rekreacyjnych, sportowych;
- dostęp do zaplecza sportowego, zajęć sportowych w placówkach oświatowych;
- kształtowanie, utrwalanie potrzeby aktywności fizycznej wśród mieszkańców;
- integracja ruchowa mieszkańców, poprawa relacji społecznych;
- nowocześniejsze, mobilne źródło informacji dot. zabytków na terenie Gminy.

**CEL STRATEGICZNY 2.****ZRÓWNOWAŻONA STREFA SPOŁECZNA  
- INTEGRACJA I AKTYWIZACJA MIESZKAŃCÓW****CEL OPERACYJNY 2.4.****OFERTA KULTURALNO-ROZRYWKOWA****Zaangażowane podmioty / Interesariusze:**

Urząd Gminy Gdów i inne jednostki gminne, Centrum Kultury w Gdowie, świetlice wiejskie, Punkt Informacji Kulturalno-Turystycznej, Gminna Biblioteka Publiczna w Gdowie, Publiczna Szkoła Muzyczna w Gdowie, grupy, zespoły artystyczne i rozrywkowe, Centrum Wolontariatu w Podolanach, samorząd powiatowy i wojewódzki, administracja rządowa, Stowarzyszenie Gospodyń Wiejskich Gminy Gdów, Spółdzielnia Socjalna Tradycje Regionalne, Gdowski Uniwersytet III Wieku, podmioty prywatne, mieszkańcy, przedsiębiorcy, Wojewódzki Urząd Ochrony Zabytków w Krakowie, właściciele i zarządcy nieruchomości zabytkowych, Izba Regionalna w Niegowici.

**Kierunki działań:**

- okresowe badanie oczekiwań mieszkańców poszczególnych sołectw w kontekście celu;
- opracowanie planu rozwoju kulturalnego oraz oferty rozrywkowej Gminy dla każdej grupy wiekowej;
- oferta spędzania kreatywnie wolnego czasu mieszkańców poprzez udział w różnorodnych zajęciach, formach integrujących społeczność;
- organizacja wydarzeń kulturalnych i rozrywkowych, imprez masowych, festiwali, konkursów, wernisaży, kina plenerowe, koncertów uczniów szkół muzycznych, przedstawień teatralnych itd.;
- kontynuacja przedsięwzięć cyklicznych – organizacja balów karnawałowych, pikników rodzinnych, obchodów Dnia Dziecka, Święta Ziemi Gdowskiej, "Niezapominajka", obchody rocznic i wydarzeń historycznych;
- dostęp do miejsc spotkań mieszkańców dostosowanych do potrzeb wiekowych – restauracje, puby, ogródki kawiarniane, dyskoteka, klub seniora, alejki spacerowe, zieleńce, place zabaw itd.;
- rozbudowa i modernizacja obiektów kulturalnych i rozrywkowych;
- doposażenie bibliotek, stworzenie stanowisk internetowych - promocja nowoczesnych, społecznych centrów informacyjnych i multimedialnych;
- wykorzystanie nowoczesnych rozwiązań technologicznych, cyfryzacja instytucji i ofert oraz promocja wydarzeń;
- dalsza współpraca placówek oświatowych, instytucji kultury, jednostek samorządowych i prywatnych dot. wykorzystania lokalnych zasobów kulturalno-rozrywkowych;
- cyfryzacja zadań realizowanych przez Centrum Kultury;
- zwiększenie dostępności oferty kulturalnej dla osób ze szczególnymi potrzebami.

**Oczekiwane rezultaty działań:**

- rozwój kulturalny społeczeństwa Gminy;
- aktywizacja artystyczna mieszkańców;
- atrakcyjniejsza dla mieszkańców Gminy, zaspokojenie potrzeb kulturalno-rozrywkowych 'na miejscu';
- pobudzenie zainteresowania obszarem potencjalnych inwestorów, osadników, turystów;
- zintegrowane, współpracujące społeczeństwo;
- powszechnie dostępna, uporządkowana i dostosowana do grup wiekowych oferta kulturalno-rozrywkowa Gminy spójna z oczekiwaniami społecznymi;
- poszerzanie horyzontów, zainteresowań, umiejętności mieszkańców Gminy;
- wzmocnienie atrakcyjności turystycznej Gminy poprzez promowanie dziedzictwa kulturowego, historycznego;
- biblioteki jako centra informacji, nauki oraz miejsca odrabiania lekcji z wykorzystaniem stanowisk internetowych;
- zwiększenie wiedzy dot. dziedzictwa kulturowego Gminy pogłębiające przynależność lokalną;
- efektywna, rozwojowa współpraca placówek oświatowych, instytucji kultury, jednostek samorządowych oraz prywatnych w zakresie realizacji celu operacyjnego;
- transmisje online wydarzeń kulturalnych;
- gry mobilne;
- aplikacje dostosowane do osób ze szczególnymi potrzebami.

**CEL STRATEGICZNY 2.****ZRÓWNOWAŻONA STREFA SPOŁECZNA  
- INTEGRACJA I AKTYWIZACJA MIESZKAŃCÓW****CEL OPERACYJNY 2.5.****WSPARCIE SPOŁECZNE I KRYZYSOWE**

**Zaangażowane podmioty / Interesariusze:** Gminny Zespół Zarządzania Kryzysowego, Środowiskowy Dom Samopomocy w Zagórzanach, Kościół Rzymsko-Katolicki w Gdowie, Powiatowe Centrum Pomocy Rodzinie w Wieliczce, PFRON, Gminny Ośrodek Pomocy Społecznej w Gdowie, Urząd Gminy Gdów, placówki oświatowe, kulturalne, placówki służby zdrowia, przedstawiciele Gminy, pedagodzy szkolni, Poradnia Psychologiczno-Pedagogiczna w Gdowie, Ośrodek Interwencji Kryzysowej w Wieliczce, Gminna Komisja Rozwiązywania Problemów Alkoholowych, Państwowy Fundusz Rehabilitacji Osób Niepełnosprawnych, Policja, sądy, Regionalne Ośrodki Polityki Społecznej, samorząd wojewódzki, Państwowa Agencja Rozwiązywania Problemów Alkoholowych, Urząd Pracy, Powiatowy Zespół do spraw Orzekania o Niepełnosprawności w Wieliczce, Punkt Poradnictwa Psychoterapii i Interwencji Kryzysowej, kluby i organizacje sportowe, Centrum Wolontariatu działające przy Fundacji Osób Niepełnosprawnych w Podolanach, Koła Gospodyń Wiejskich, podmioty prywatne, mieszkańcy, Gdowski Uniwersytet III Wieku, Placówka Wsparcia Dziennego w Zagórzanach, Spółdzielnia Socjalna TRADYCJE REGIONALNE.

**Kierunki działań:**

- wspieranie i aktywizacja osób wykluczonych społecznie oraz ich rodzin ze względu na dysfunkcje, a także uzależnienia, programy terapeutyczne, wywiad środowiskowy, obserwacje, kształtowanie nowych umiejętności, kwalifikacji zawodowych, społecznych, sprzyjających prawidłowemu funkcjonowaniu w społeczeństwie;
- wsparcie w pozyskiwaniu świadczeń, składaniu wniosków, załatwianiu spraw socjalnych, wypłacanie zasiłków stałych i celowych, opłacanie składek zdrowotnych itp.;
- wsparcie prawne, socjalne, psychologiczne, terapeutyczne, profilaktyczne dla osób potrzebujących;
- promocja wartości i postaw prorodzinnych, pomoc w integracji rodziny, budowanie więzi społecznych, wsparcie rodzin w pełnieniu funkcji opiekuńczo-wychowawczych, w tym poradnictwo, placówki wsparcia dziennego, grupy wsparcia;
- wsparcie finansowe, rzeczowe osób dotkniętych ubóstwem;
- telefon zaufania, inicjowanie kontaktu pomocowego;
- cykliczne szkolenia utrwalające prawidłowe postawy wśród uczniów dot. uzależnień, dysfunkcji społecznych, depresji, braku akceptacji wobec przemocy i hejtu;
- realizacja wydarzeń edukacyjnych np. dzień pomocy psychologicznej, tydzień świadomości zdrowia psychicznego;
- promocja pomocy dla osób potrzebujących;
- tworzenie / rozwój placówek dedykowanych seniorom, osobom z niepełnosprawnościami i ich opiekunom, aktywizacja społeczna – ośrodki wsparcia, kluby seniora, wybór Rady Seniorów, świetlice wiejskie, zajęcia tematyczne, placówki dziennej opieki seniorów, usługi opiekuńcze, asystent osobisty osoby z niepełnosprawnościami, centra opiekuńczo-mieszkalne;
- dostosowanie przestrzeni publicznej do osób starszych, z niepełnosprawnościami – likwidacja barier architektonicznych (podjazdy, windy w miejscach publicznych) i komunikacyjnych;
- kontynuacja kompleksowej polityki senioralnej, Gminna Karta Seniora;
- organizacja szkoleń dla pracowników socjalnych, osób chętnych do podjęcia wolontariatu, opiekunów osób przewlekle chorych,

**Oczekiwane rezultaty działań:**

- zdrowsze, aktywne, stabilne, zintegrowane społeczeństwo;
- zmniejszenie liczby rodzin dysfunkcyjnych, walczących z kryzysem;
- aktywizacja osób starszych, wykluczonych społecznie poprzez różnorodną ofertę spędzania czasu wolnego;
- zmniejszenie liczby osób żyjących w skrajnym ubóstwie;
- poczucie zaopiekowania osób z niepełnosprawnościami, starszych, chorych oraz ich opiekunów;
- wolontariat społeczny – wrażliwe na krzywdę i słabości, zaangażowane społeczeństwo;
- przystosowanie oferty do zmian struktury demograficznej, starzejącego się społeczeństwa;
- wsparcie opiekunów osób z niepełnosprawnościami, starszych zapobiegające ich wykluczeniu zawodowemu, społecznemu;
- integracja osób o podobnych problemach, grupy wsparcia;
- realizacja polityki krajowej wspierającej rodzinę, osoby z niepełnosprawnościami, seniorów;
- przestrzeń publiczna dostępna dla wszystkich mieszkańców, w tym osób

<p>z niepełnosprawnościami;</p> <ul style="list-style-type: none"> <li>• promowanie i wspieranie różnorodnych inicjatyw społecznych, wolontariatu, samopomocy obywatelskiej itp.;</li> <li>• dostosowanie do potrzeb liczby mieszkań socjalnych, komunalnych.</li> </ul>	<p>z niepełnosprawnościami i osób starszych;</p> <ul style="list-style-type: none"> <li>• poprawa jakości życia mieszkańców o szczególnych potrzebach, dysfunkcjach;</li> <li>• odpowiednia liczba mieszkań.</li> </ul>
--	---

<b>CEL STRATEGICZNY 2.</b>	<b>ZRÓWNOWAŻONA STREFA SPOŁECZNA - INTEGRACJA I AKTYWIZACJA MIESZKAŃCÓW</b>
<b>CEL OPERACYJNY 2.6.</b>	<b>POCZUCIE BEZPIECZEŃSTWA</b>
<p><b>Zaangażowane podmioty / Interesariusze:</b>                  Urząd Gminy Gdów i inne jednostki gminne, Wojewódzki Fundusz Ochrony Środowiska i Gospodarki Wodnej w Krakowie, organizacje pozarządowe, Policja, Straż Pożarna i inne służby, samorząd powiatowy i wojewódzki, administracja rządowa, placówki oświatowe, media.</p>	
<p><b>Kierunki działań:</b></p> <ul style="list-style-type: none"> <li>• powołanie gminnej Rady Bezpieczeństwa Drogowego;</li> <li>• rejestracja zgłoszeń zagrożeń od mieszkańców, pomysłów na zmiany w zakresie bezpieczeństwa na terenie Gminy, w tym usuwanie azbestu, Barszczu Sosnowskiego;</li> <li>• kontrola przestrzeni publicznej, gdzie zaobserwowano notoryczne łamanie przepisów dzięki straży gminnej, zwiększonej liczby patroli policyjnych;</li> <li>• dalszy rozwój sieci monitoringu wizyjnego na terenie Gminy m.in. w miejscach nielegalnych wyścigów samochodowych, niewłaściwego parkowania, zakłóceń spokoju, dzikich wysypisk śmieci, palenisk, wywozu nieczystości;</li> <li>• opieka nad zwierzętami bezdomnymi – odnajdywanie właścicieli, szczepienia, sterylizacja, kastracja, czipowanie, promowanie prawidłowych zachowań wobec zwierząt, kontrola zgłaszanych zaniedbań wobec właścicieli zwierząt;</li> <li>• wyraźny sygnał dot. braku akceptacji łamania przepisów, napiętnowanie nieprawidłowych zachowań, nagłościenie;</li> <li>• akcje społeczne, w tym zajęcia w szkołach, dot. zagrożeń, prawidłowych zachowań w sytuacjach kryzysowych, cyberprzemocy, pierwszej pomocy;</li> <li>• szkolenia dla służb porządkowych, doposażenie, cyfryzacja placówek publicznych;</li> <li>• bieżąca aktualizacja procedur dotyczących współczesnych zagrożeń.</li> </ul>	<p><b>Oczekiwane rezultaty działań:</b></p> <ul style="list-style-type: none"> <li>• wizerunek bezpiecznej Gminy;</li> <li>• ograniczenie zagrożeń dot. przemocy w rodzinie, ochrona ofiar;</li> <li>• skuteczny, stały monitoring kluczowych miejsc przestrzeni publicznej;</li> <li>• bezpieczeństwo na ulicach, przy drogach, w obejściach;</li> <li>• eliminacja zagrożeń z otoczenia np. wyścigów samochodowych;</li> <li>• zintegrowany system zarządzania bezpieczeństwem;</li> <li>• skuteczne działania prewencyjne;</li> <li>• wyszkoleni, kompetentni pracownicy służb odpowiadających za bezpieczeństwo w Gminie, lepsza jakość pracy policji;</li> <li>• dostęp do najnowszych technologii cyfrowych, wyposażenia wspomagającego zachowanie bezpieczeństwa w Gminie;</li> <li>• czytelne, aktualne procedury na wypadek sytuacji kryzysowych np. epidemiologicznych;</li> <li>• zmniejszenie stopnia przestępczości;</li> <li>• widoczna w przestrzeni publicznej policja, straż gminna, dające poczucie bezpieczeństwa mieszkańcom.</li> </ul>

<b>CEL STRATEGICZNY 2.</b>	<b>ZRÓWNOWAŻONA STREFA SPOŁECZNA - INTEGRACJA I AKTYWIZACJA MIESZKAŃCÓW</b>
<b>CEL OPERACYJNY 2.7.</b>	<b>WSPÓŁPRACA, PARTNERSTWO</b>
<p><b>Zaangażowane podmioty / Interesariusze:</b>          Urząd Gminy Gdów i inne jednostki gminne, administracja rządowa, samorząd wojewódzki i powiatowy oraz inne JST, ośrodki edukacyjno-doradcze, mieszkańcy, przedsiębiorcy, media, Koła Gospodyń Wiejskich, biblioteki, świetlice wiejskie, Kluby Seniora, Centrum Kultury w Gdowie, placówki oświatowe i kulturalne.</p>	
<p><b>Kierunki działań:</b></p> <ul style="list-style-type: none"> <li>• doskonalenie kadr administracyjnych, procesów zarządzania, dostępu publicznego do cyfrowych baz danych przestrzennych, geodezyjnych, informacyjnych, z zakresu zamówień publicznych itd. dla mieszkańców Gminy, wydawanych decyzji dla przedsiębiorców, inwestorów;</li> <li>• doskonalenie, dostosowywanie do potrzeb systemów informatycznych jednostek samorządowych, publicznych;</li> <li>• promowanie e-usług;</li> <li>• badanie satysfakcji z jakości usług publicznych oraz jakości życia;</li> <li>• edukacja ekologiczna, promowanie rozwiązań proekologicznych w administracji i wśród interesantów;</li> <li>• wzmacnianie współpracy z organizacjami integrującymi społeczeństwo m.in. OSP, Kołami Gospodyń Wiejskich, placówkami kulturalnymi i oświatowymi;</li> <li>• promowanie, zachęcanie do czynnego śledzenia profilu Gminy w mediach społecznościowych, konkursy, popularyzacja inicjatyw społecznych;</li> <li>• rozwijanie, nawiązywanie współpracy terytorialnej;</li> <li>• integracja społeczna wokół wspólnej odpowiedzialności za swoje otoczenie, aktywizacja, wspieranie pomocy sąsiedzkiej, inicjatyw typu 'urodziny ulicy' tj. integracji małych społeczności;</li> <li>• stworzenie koncepcji promocji Gminy przy udziale partnerów samorządowych i prywatnych, z wykorzystaniem mediów lokalnych i ponadlokalnych, społecznościowych oraz innych środków przekazu, jako miejsca atrakcyjnego osadniczo, inwestycyjnie, turystycznie.</li> </ul>	<p><b>Oczekiwane rezultaty działań:</b></p> <ul style="list-style-type: none"> <li>• atrakcyjny wizerunek, rozpoznawalna marka Gminy Gdów, przyciągająca osadników, inwestorów, turystów;</li> <li>• skuteczna, wykwalifikowana, przyjazna kadra administracji publicznej;</li> <li>• e-administracja, e-usługi;</li> <li>• dostępne, popularne cyfrowe usługi publiczne, niższe koszty administracyjne;</li> <li>• zielona administracja gminna;</li> <li>• integracja społeczna, tożsamość lokalna;</li> <li>• aktualizowana, przyjazna strona Urzędu Gminy Gdów oraz profil społecznościowy, mieszkańcy dobrze poinformowani o aktualnych wydarzeniach w Gminie, realizowanych projektach, dostępnej ofercie;</li> <li>• lepsza komunikacja, porozumienie na linii władz samorządowych – społeczności lokalnych;</li> <li>• współpraca terytorialna.</li> </ul>





### CEL STRATEGICZNY 3

#### ZRÓWNOWAŻONA STREFA GOSPODARCZA – TRWAŁY ROZWÓJ I ATRAKCYJNE MIEJSCA PRACY

##### CELE OPERACYJNE:

- 3.1. WSPARCIE PRZEDSIĘBIORCZOŚCI GMINNEJ
- 3.2. ATRAKCYJNA PRACA, AKTYWNI MIESZKAŃCY, PODNOSZENIE KOMPETENCJI

Tabela 7. Cel strategiczny 3 – kierunki działań, oczekiwane rezultaty, zaangażowane podmioty

CEL STRATEGICZNY 3.		ZRÓWNOWAŻONA STREFA GOSPODARCZA - TRWAŁY ROZWÓJ I ATRAKCYJNE MIEJSCA PRACY
CEL OPERACYJNY 3.1.	WSPARCIE PRZEDSIĘBIORCZOŚCI GMINNEJ	
<p><b>Zaangażowane podmioty / Interesariusze:</b> administracja rządowa, Wojewódzki Urząd Pracy w Krakowie, Powiatowy Urząd Pracy w Wieliczce, samorząd wojewódzki i powiatowy oraz inne JST, Urząd Gminy Gdów i jednostki gminne, Spółka Restrukturyzacji, właściciele terenów, organizacje pozarządowe, podmioty szkoleniowe i doradcze, MARR S.A., Krakowski Park Technologiczny, ośrodki szkoleniowe i akademickie, operatorzy telekomunikacyjni, Instytucje Otoczenia Biznesu, przedsiębiorcy i producenci lokalni, Centrum Kultury w Gdowie, Gminna Biblioteka Publiczna, Lokalna Grupa Działania „Dolina Raby”, media lokalne i regionalne, mieszkańcy, Koła Gospodyń Wiejskich, grupy nieformalne.</p>		
<p><b>Kierunki działań:</b></p> <ul style="list-style-type: none"> <li>• finansowa i merytoryczna pomoc dla podmiotów gospodarczych;</li> <li>• tworzenie warunków do rozwoju i promocji gospodarstw specjalistycznych związanych z lokalnymi predyspozycjami, tradycjami, nurtami np. uprawa lawendy, konopi włóknistych, rękodzieło;</li> <li>• wsparcie dla lokalnej działalności związanej z transferem wiedzy i technologii;</li> <li>• wsparcie dla przedsiębiorców rozpoczynających i rozwijających działalność – współpraca z regionalnymi Instytucjami Otoczenia Biznesu (IOB) w zakresie zapewnienia dedykowanej i specjalistycznej oferty: szkolenia, doradztwo, usługi prawne, księgowo i podatkowe, informacyjne z zakresu dostępnych środków na działalność gospodarczą oraz kierowanie do instytucji źródłowych dla danego konkursu;</li> <li>• zachęcenie mieszkańców, wskazanie drogi, profitów płynących z walorów przyrodniczo-wypoczynkowo-rekreacyjnych Gminy – wspieranie inicjatyw w zakresie podejmowania działalności gospodarczej;</li> <li>• wsparcie przedsiębiorców dotkniętych ograniczeniami związanymi z występowaniem epidemii;</li> <li>• program ulg dla nowych przedsiębiorców;</li> <li>• wsparcie dla ‘młodego rolnika’;</li> <li>• kształcenie kadr poszukiwanych na gminnym, powiatowym, wojewódzkim rynku pracy, a także z dziedzin kształtowania kompetencji przedsiębiorczych, zarządzania, wysokich kwalifikacji informatycznych;</li> </ul>	<p><b>Oczekiwane rezultaty działań:</b></p> <ul style="list-style-type: none"> <li>• stabilny rozwój przedsiębiorstw lokalnych;</li> <li>• zwiększenie atrakcyjności Gminy, wzrost konkurencyjności;</li> <li>• Gmina specjalizująca się, znana z konkretnych produktów, usług, przedsiębiorstw;</li> <li>• zapobieganie wygaszaniu przedsiębiorstw w związku z trudnościami wynikającymi z pandemii;</li> <li>• nowe kierunki rozwojowe w przedsiębiorczości gminnej;</li> <li>• dostęp do wyspecjalizowanej, kompetentnej kadry;</li> <li>• rozwój kompetencji osób zaangażowanych w politykę gospodarczą i inwestycyjną;</li> <li>• rozwój działalności gospodarczej wynikającej z walorów przyrodniczo-wypoczynkowo-rekreacyjnych Gminy;</li> <li>• aktywizacja, ożywienie terenów inwestycyjnych Gminy;</li> <li>• przyciągnięcie inwestorów,</li> </ul>	

- |   |   |
|---|---|
| <ul style="list-style-type: none"> <li>• popularyzacja postaw przedsiębiorczych i innowacyjnych wśród dzieci i młodzieży m.in. konkursów, gier symulacyjnych, autorskich programów, spotkań z lokalnymi przedsiębiorcami;</li> <li>• wsparcie lokalnych producentów rolnych - pomoc w organizacji Targów Pietruszkowych w sołectwach oraz dalsza promocja m.in. Targowiska "Mój Rynek", wykorzystanie lokalnych produktów podczas imprez organizowanych przez Gminę;</li> <li>• wsparcie mikro i małych przedsiębiorstw poprzez promocję ich usług;</li> <li>• wdrożenia zmian w miejscowych planach zagospodarowania przestrzennego, pozwalające na wykorzystanie terenów nieużytków rolnych, odrolnienie terenów, nadawanie im nowych funkcji gospodarczych;</li> <li>• aktualizacja zasobów gminnych terenów inwestycyjnych – weryfikacja i modyfikacja dokumentów planistycznych;</li> <li>• promocja terenów inwestycyjnych, umieszczenie informacji o ich przeznaczeniu na stronie Internetowej Urzędu Gminy Gdów,</li> <li>• udostępnienie na korzystnych warunkach niewykorzystanych terenów, budynków pod użyteczność małych przedsiębiorców, nowe inwestycje;</li> <li>• budowa systemu obsługi inwestycji, obsługi inwestorów, aktualnej oferty inwestycyjnej, współpracy w zakresie zarządzania, promowania oraz przyciągania nowych inwestycji.</li> </ul> | <p>zwiększenie ofert inwestycyjnych na obszarze Gminy, napływ kapitału inwestycyjnego;</p> <ul style="list-style-type: none"> <li>• czytelna informacja na stronie Urzędu Gminy Gdów dot. terenów inwestycyjnych;</li> <li>• pobudzenie przedsiębiorczości w Gminie, zwiększenie liczby przedsiębiorców, aktywizacja mieszkańców;</li> <li>• spójny i zrozumiały system ulg, opłat, wsparcie dla podmiotów gospodarczych prowadzących własną działalność;</li> <li>• przedsiębiorcze, wykwalifikowane, aktywne zawodowo społeczeństwo;</li> <li>• pozyskanie środków finansowych krajowych i europejskich na inwestycje.</li> </ul> |
|---|---|

### CEL STRATEGICZNY 3.

## ZRÓWNOWAŻONA STREFA GOSPODARCZA - TRWAŁY ROZWÓJ I ATRAKCYJNE MIEJSCA PRACY

### CEL OPERACYJNY 3.2.

### ATRAKCYJNA PRACA, KOMPETENCJE RYNKOWE

**Zaangażowane podmioty / Interesariusze:** Wojewódzki Urząd Pracy w Krakowie, Urząd Marszałkowski Województwa Małopolskiego, Urząd Pracy Powiatu Krakowskiego, Powiatowy Urząd Pracy w Wieliczce, Gminny Ośrodek Pomocy Społecznej w Gdowie, Urząd Gminy Gdów i inne jednostki gminne, administracja rządowa, samorząd wojewódzki i powiatowy oraz inne JST, Instytucje Otoczenia Biznesu, przedsiębiorcy, organizacje pozarządowe, podmioty szkoleniowe i doradcze, MARR S.A., placówki oświatowe, szkoleniowe, akademickie, centra kształcenia ustawicznego, Państwowy Fundusz Rehabilitacji Osób Niepełnosprawnych.

#### Kierunki działań:

- cykliczna diagnoza rynku pracy na poziomie lokalnym i wojewódzkim;
- kompleksowe wsparcie dla osób wykluczonych zawodowo, trwale bezrobotnych, z niepełnosprawnościami;
- wsparcie finansowe i merytoryczne w zakresie podnoszenia, zmiany kwalifikacji zawodowych;
- pomoc w znalezieniu zatrudnienia dla osób poszukujących pracy, dotkniętych zmianami na rynku pracy zaistniałymi wskutek pandemii;
- wspieranie tworzenia nowych miejsc pracy w tzw. 'zielonych zawodach', związanych z rozwojem turystyki, rekreacji;
- przeciwdziałanie zjawisku szarej strefy na rynku pracy;
- promocja edukacji zawodowej, organizacja różnych form kształcenia, long life learning;
- wspieranie gminnych placówek oświatowych w kształceniu w zawodach powiązanych ze stażami zawodowymi

#### Oczekiwane rezultaty działań:

- nowe, stabilne miejsca pracy;
- dostęp do kadry o kwalifikacjach poszukiwanych na rynku pracy;
- spadek bezrobocia na terenie Gminy;
- oferta kształcenia zawodowego zgodnego z zapotrzebowaniem rynkowym dostępna 'na miejscu';
- łatwość w przekwalifikowaniu się, znalezieniu atrakcyjnej, spełniającej oczekiwania pracy;
- Gmina atrakcyjna osadniczo, cel migracji zarobkowej;
- przedsiębiorcze, zaradne, wykwalifikowane, aktywne zawodowo społeczeństwo.

<p>oraz zapotrzebowaniem na rynku lokalnym;</p> <ul style="list-style-type: none"><li>• współpraca z instytucjami zajmującymi się kształceniem ustawicznym, zgodnym z zapotrzebowaniem rynkowym;</li><li>• organizacja spotkań informacyjnych z doradcami zawodowymi, organizacyjnymi;</li><li>• wsparcie pracowników zagrożonych utratą pracy;</li><li>• promocja szkoleń, staży, kursów dla mieszkańców organizowanych na terenie Gminy przez Urząd Pracy oraz inne jednostki publiczne i prywatne, media;</li><li>• ścisła współpraca z urzędami pracy w zakresie wspierania zatrudnienia i aktywizacji zawodowej mieszkańców Gminy.</li></ul>	
---	--

### Wskaźniki monitorujące efekty realizacji wyznaczonych celów



Fundamentem efektywnego wdrażania strategii jest szeroka wiedza dotycząca postępów osiągniętych w zakresie realizowanych inwestycji, działań rozwojowych oraz bieżąca zdolność do podejmowania działań naprawczych wobec pojawiających się rozbieżności między przyjętymi założeniami śródkresowymi i docelowymi, a uzyskiwanymi na kolejnych etapach realizacyjnych efektami.

Wskaźniki monitoringu będą pozyskiwane z dostępnych źródeł i elastycznie dobierane do specyfiki funkcjonalnej, technicznej i technologicznej przedsięwzięć / zadań. Mogą one pochodzić z własnych, gminnych danych i informacji, statystyki publicznej (GUS - Bank Danych Lokalnych), a także statystyk partnerów realizacyjnych oraz miarodajnych opinii mieszkańców, przedsiębiorców, interesantów.

Analiza powinna uwzględniać mierniki dla każdego z kluczowych celów operacyjnych, przedstawiać kierunek i rozmiar zachodzących zmian w odniesieniu do miernika wyjściowego (bazowego, zastanego) oraz poprzedniego okresu monitorowanego, a także ewentualne rekomendacje co do usprawnień systemu wdrożeniowego.

W niniejszym dokumencie zostały zamieszczone w formie załączników propozycje narzędzi służących dobraniu odpowiednich wskaźników / mierników oraz śledzeniu postępów ich realizacji:

- Załącznik 1. Katalog proponowanych mierników opisujących postęp działań rozwojowych / stopień realizacji inwestycji, stanowiących bazę do weryfikacji kluczowych wskaźników śródkresowych i docelowych (liczbowe przedstawienie miernika), w odniesieniu do skonstruowanych celów strategicznych i operacyjnych dla Gminy Gdów.
- Załącznik 2. Tabela dla monitoringu mierników działań rozwojowych, stopnia realizacji celów strategicznych.

## MODEL STRUKTURY FUNKCJONALNO-PRZESTRZENNEJ



Model struktury funkcjonalno-przestrzennej obrazuje długookresową strategiczną wizję rozwoju gminy. Jego źródłem są wewnętrzne i zewnętrzne uwarunkowania, zdefiniowane potrzeby, przyjęte kierunki rozwojowe, a także szeroko rozumiany potencjał gminy.

Struktura funkcjonalno-przestrzenna Gminy Gdów została przedstawiona za pomocą mapek ilustrujących uwarunkowania przestrzenne obszaru i jego funkcje użytkowe, kierunki rozwojowe w strefie przestrzennej, społecznej i gospodarczej oraz model struktury funkcjonalno-przestrzennej łączący wszystkie uzyskane przesłanki dla zdefiniowania strategicznej koncepcji pożądanych, dynamicznych przemian Gminy.

Mapa uwarunkowań funkcjonalno-przestrzennych przedstawia analizę kluczowych uwarunkowań przestrzennych, wynikających z położenia Gminy Gdów, ukształtowania terenu na tym obszarze, zasobów środowiska przyrodniczego, mających wpływ na charakter zmian w Gminie. Obrazuje również układ komunikacyjny, funkcje terenów (mieszkaniową, usługową, przemysłową, rolniczą i przyrodniczą) oraz rozkład demograficzny w Gminie Gdów.

Na kolejnych mapkach zilustrowane są kierunki rozwojowe w strefach przestrzennej, społecznej i gospodarczej w otoczeniu wybranych zasobów infrastruktury technicznej, sportowej, rekreacyjnej, turystycznej, dziedzictwa historycznego i kulturowego oraz sieci ekologicznej obszaru.

Model struktury funkcjonalno-przestrzennej przedstawia główne kierunki rozwoju i zagospodarowania przestrzennego Gminy Gdów, wskazuje obszary problemowe i rozwojowe w otoczeniu ukształtowania i funkcji terenu, obszarów potencjalnych zagrożeń, powiązań komunikacyjnych i infrastrukturalnych oraz innych uwarunkowań zastanych. Przedstawia obszary wymagające szczególnej uwagi, zaobserwowane w wyniku przeprowadzonej diagnozy oraz kierunki planowanych zmian, działań inwestycyjnych na terenie Gminy.

Wiodącym zadaniem modelu funkcjonalno-przestrzennego Gminy Gdów jest zniwelowanie problemów, ograniczeń rozwojowych, wzmocnienie jej wewnętrznych funkcji, nadanie optymalnych kierunków przemian poszczególnym sołectwom na drodze do integracji działań wszystkich obszarów funkcjonalnych Gminy.

Model ma charakter szkicowy, obrazuje szacunkowo kluczowe inwestycje przyjęte do realizacji w niniejszym dokumencie.

## Założenia i cele polityki przestrzennej oraz rekomendacje w zakresie kształtowania i prowadzenia polityki przestrzennej w Gminie

Uporządkowana polityka przestrzenna jest obligatoryjną częścią gminnej polityki rozwoju. Zespala działania ku świadomemu, zrównoważonemu procesowi rozwoju gminy jako stabilnego, silnego centrum postępu typu wiejskiego z nowocześnie zagospodarowanymi miejscowościami wiejskimi, właściwie użytkowanymi terenami zielonymi, dynamicznie rozwijającymi się funkcjami gospodarczymi, optymalną komunikacją, zapewniającego wysoką jakość życia mieszkańcom, w poszanowaniu środowiska naturalnego. Przyjęte w dokumencie cele strategiczne, operacyjne oraz wynikające z nich planowane działania rozwojowe będą realizowane na konkretnych strefach / obszarach funkcjonalnych, w sposób koherentny z ich wewnętrznym potencjałem, lokalnymi uwarunkowaniami i priorytetami rozwojowymi.

Aby gmina stanowiła stabilny, wielofunkcyjny obszar wiejski należy podjąć / kontynuować działania kształtujące spójną, wielowymiarową i przyjazną dla środowiska, mieszkańców i interesariuszy politykę przestrzenną poprzez:

- opracowanie i bieżącą aktualizację miejscowych planów zagospodarowania przestrzennego – nadanie poszczególnym wytyczonym obszarom konkretnych funkcji zgodnie z przyjętymi priorytetami rozwojowymi;
- projektowanie przestrzeni gminnej w zgodzie z uwarunkowaniami kulturowymi, historycznymi, środowiskowymi, w myśl zrównoważonego rozwoju;
- popularyzację / promocję Gdowa jako centralnego, wielofunkcyjnego miejsca Gminy koncentrującego funkcje usługowe, handlowe, rozrywkowe, kulturalne, edukacyjne, gospodarcze, turystyczne;
- przeciwdziałanie wykluczeniom społecznym, bieżące uzupełnianie komunikacji przestrzennej i sieciowej nakierowanej na zapewnienie jakościowego dostępu na całym obszarze Gminy;
- rozwój infrastruktury publicznej zgodnie z oczekiwaniami / potrzebami mieszkańców;
- poprawę estetyki przestrzeni publicznej;
- promocję obszaru Gminy Gdów jako miejsca dogodnego osadniczo;
- weryfikację dostępności obszarów pod inwestycje mieszkaniowe, gospodarcze w odniesieniu do bieżącego zapotrzebowania;
- prężną współpracę w realizacji w/w działań z mieszkańcami, przedsiębiorcami, właścicielami nieruchomości, instytucjami publicznymi.

Planowanie przestrzenne w poszczególnych sołectwach powinno zakładać przeciwdziałanie chaotycznemu i rozproszonemu budownictwu mieszkaniowemu typu siedliskowego. Zabudowa przemysłowa winna być realizowana z zastrzeżeniem minimalizacji / braku oddziaływań szkodliwych dla środowiska i jakości życia społeczności lokalnej. Zagospodarowanie przestrzenne zwartych terenów zieleni powinno mieć na względzie ograniczenie wpływu człowieka na środowisko naturalne, rozwój funkcji rekreacyjno-sportowych, wypoczynkowych, turystycznych.

## Struktura funkcjonalno-przestrzenna

Gmina Gdów położona jest w środkowej części województwa małopolskiego, w obszarze metropolitalnym Krakowa. Centrum Gdowa znajduje się w stosunkowo niewielkiej odległości do Krakowa (30 km), Wieliczki (15 km), Bochni (16 km), Myślenic (24 km) oraz Dobczyc (10 km).

Przez Gminę Gdów przebiegają, krzyżując się w jej centrum, dwa wojewódzkie szlaki komunikacyjne Kraków–Wieliczka–Limanowa (droga nr 966) i Myślenice–Bochnia (droga nr 967), a także na północy obszaru droga krajowa Kraków–Tarnów (nr 4).

Z powyższych przesłanek wynikają uwarunkowania funkcjonalno-przestrzenne Gminy Gdów, mające duży wpływ na jej rozwój m.in. przepływ towarów, osób, kapitału. Położenie komunikacyjne Gminy jest bardzo korzystne, przede wszystkim w kontekście postępującego procesu suburbanizacji z miast i coraz lepszej dostępności komunikacyjnej.

Główną sieć drogową, wojewódzką i krajową, Gminy Gdów uzupełniają drogi powiatowe i gminne, mające również duże znaczenie społeczno-gospodarcze – regulują lokalny przepływ osób i towarów.

Na terenie Gminy możemy wyróżnić dwie główne formy ukształtowania terenu przedzielone rzeką Rabą. Teren równinny położony jest na północ od rzeki, teren wyżynno-pagórkowaty na południe.

Kolejnym istotnym uwarunkowaniem funkcjonalno-przestrzennym jest położenie znacznej części obszaru Gminy Gdów w dolinie rzeki Raby, co z kolei definiuje te obszary jako atrakcyjne turystycznie, rekreacyjnie dla mieszkańców oraz turystów z okolicznych miast, którzy przyjeżdżają w te strony korzystając z dogodnego połączenia komunikacyjnego, bliskiego sąsiedztwa naturalnej przyrody oraz atrakcyjnego zaplecza sportowego i wypoczynkowego Gminy.

Odpowiednie zagospodarowanie doliny Raby determinuje zagrożenie powodziowe, co przekłada się na funkcje, jakie ten obszar może pełnić. Są to przede wszystkim tereny niezabudowane, rekreacyjno-turystyczne, rolnicze. Wydobywa się tutaj również kruszywa naturalne.

Główną funkcją gospodarczą Gminy Gdów jest rolnictwo oraz obsługa ludności i rolnictwa. Funkcją uzupełniającą jest dobrze rozwinięta sieć placówek handlowych i usługowych oraz turystyka<sup>77</sup>.

Na terenie Gminy nie ma dużych zakładów przemysłowych. Dominują mikroprzedsiębiorstwa (1879) a następnie małe (50) i średnie (3) firmy<sup>78</sup>. Najwięcej podmiotów gospodarczych specjalizuje się w handlu hurtowym i detalicznym, w naprawie pojazdów samochodowych, w branży budowlanej.

W ponad 70% tereny Gminy są bardzo korzystne dla potrzeb produkcji rolnej. Sprzyja to rozwojowi rolnictwa, w tym ekologicznego oraz sadownictwa. Łączna powierzchnia gruntów rolnych w Gminie Gdów, to 7 757 ha. Przeważają gospodarstwa małe (o pow. 1-5 ha)<sup>79</sup>.

<sup>77</sup> Źródło - Studium uwarunkowań i kierunków zagospodarowania przestrzennego Gminy Gdów.

<sup>78</sup> Dane GUS (www.stat.gov.pl).

<sup>79</sup> J.w.

Gminę charakteryzuje średnia lesistość (ok. 10%). Obszary leśne zlokalizowane są głównie w południowo-wschodniej części Gminy, gdzie rozpościera się Las Wólczański, w północno-zachodniej oraz wzdłuż rzeki Raby tworząc strefę rekreacyjną na Zarabiu.

Tereny zurbanizowane (zamieszkałe i niezamieszkałe), stanowią około 11% obszaru Gminy<sup>80</sup>. Liczba budynków mieszkalnych w Gminie Gdów na koniec roku 2019 wynosiła 5 113<sup>81</sup>.

Obszary najbardziej zurbanizowane na tym terenie jako wiodące, gminne centra lokalne, charakteryzują się najbardziej zwartą zabudową, głównie mieszkaniową i usługową.

Gmina Gdów posiada pełen zakres ogólnodostępnych, publicznych usług, jak podstawową służbę zdrowia, szkolnictwo podstawowe i średnie oraz administrację samorządową. Struktura funkcjonalno-przestrzenna Gminy oparta jest o wiodącą rolę wsi Gdów, gdzie skoncentrowane są najważniejsze publiczne i komercyjne usługi dla społeczności lokalnej.

Powyższe zagadnienia są przedstawione szerzej w rozdziale „DIAGNOZA”.

---

<sup>80</sup> Dokument źródłowy - Raport o stanie Gminy Gdów na dzień 31.12.2020 r.

<sup>81</sup> Dane GUS (www.stat.gov.pl).

Mapka 4. Uwarunkowania funkcjonalno-przestrzenne Gminy Gdów

GMINA GDÓW ukształtowanie terenu, funkcje obszarów, drogi, demografia

-  granice Gminy Gdów
-  granice sołectw





Infrastruktura drogowa

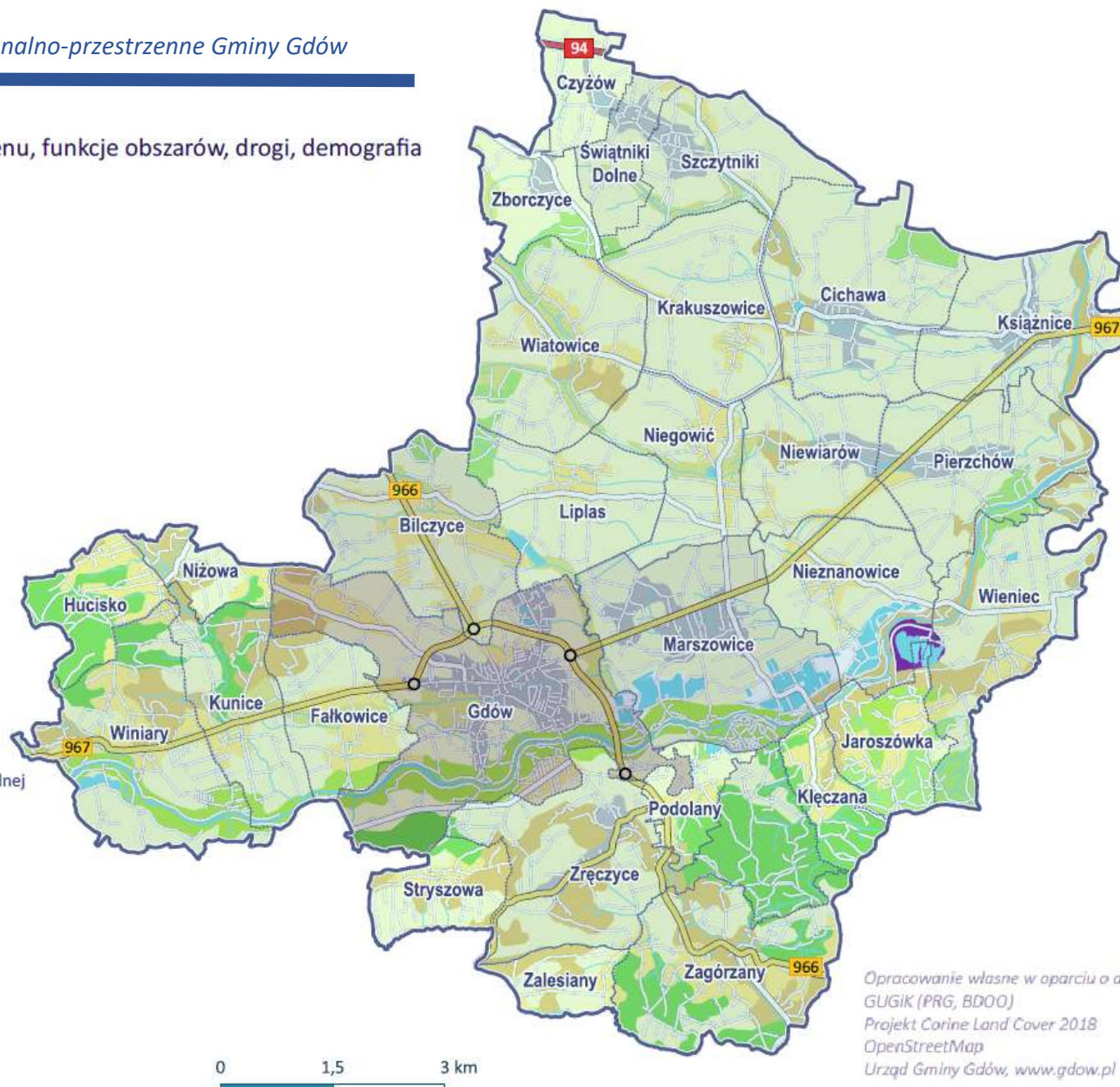
-  ronda i węzły drogowe
-  droga krajowa
-  droga wojewódzka
-  droga powiatowa
-  droga gminna

Ukształtowanie terenu, funkcje obszarów

-  wody
-  rzeki / ciek wodne
-  zabudowa (osadnicza, usługowa, handlowa, gospodarcza)
-  miejsce eksploatacji kruszywa
-  łąki, pastwiska
-  złożone systemy upraw i działek
-  grunty orne
-  tereny rolnicze z udziałem roślinności naturalnej
-  lasy liściaste
-  lasy mieszane
-  roślinność krzewiasta

Demografia

-  115 - 10<sup>2.5</sup>
-  10<sup>2.5</sup> - 10<sup>3</sup>
-  10<sup>3</sup> - 10<sup>3.5</sup>
-  10<sup>3.5</sup> - 10<sup>4</sup>



Opracowanie własne w oparciu o dane:  
 GUGIK (PRG, BDOO)  
 Projekt Corine Land Cover 2018  
 OpenStreetMap  
 Urząd Gminy Gdów, www.gdow.pl



Mapka 5. Zrównoważona strefa przestrzenna

## GMINA GDÓW - infrastruktura drogowa, techniczna, uwarunkowania przyrodnicze i sieć ekologiczna

### Uwarunkowania przyrodnicze

- zadrzewienie
- wody
- rzeki / ciekі wodne
- pomniki przyrody
- stanowiska dokumentacyjne

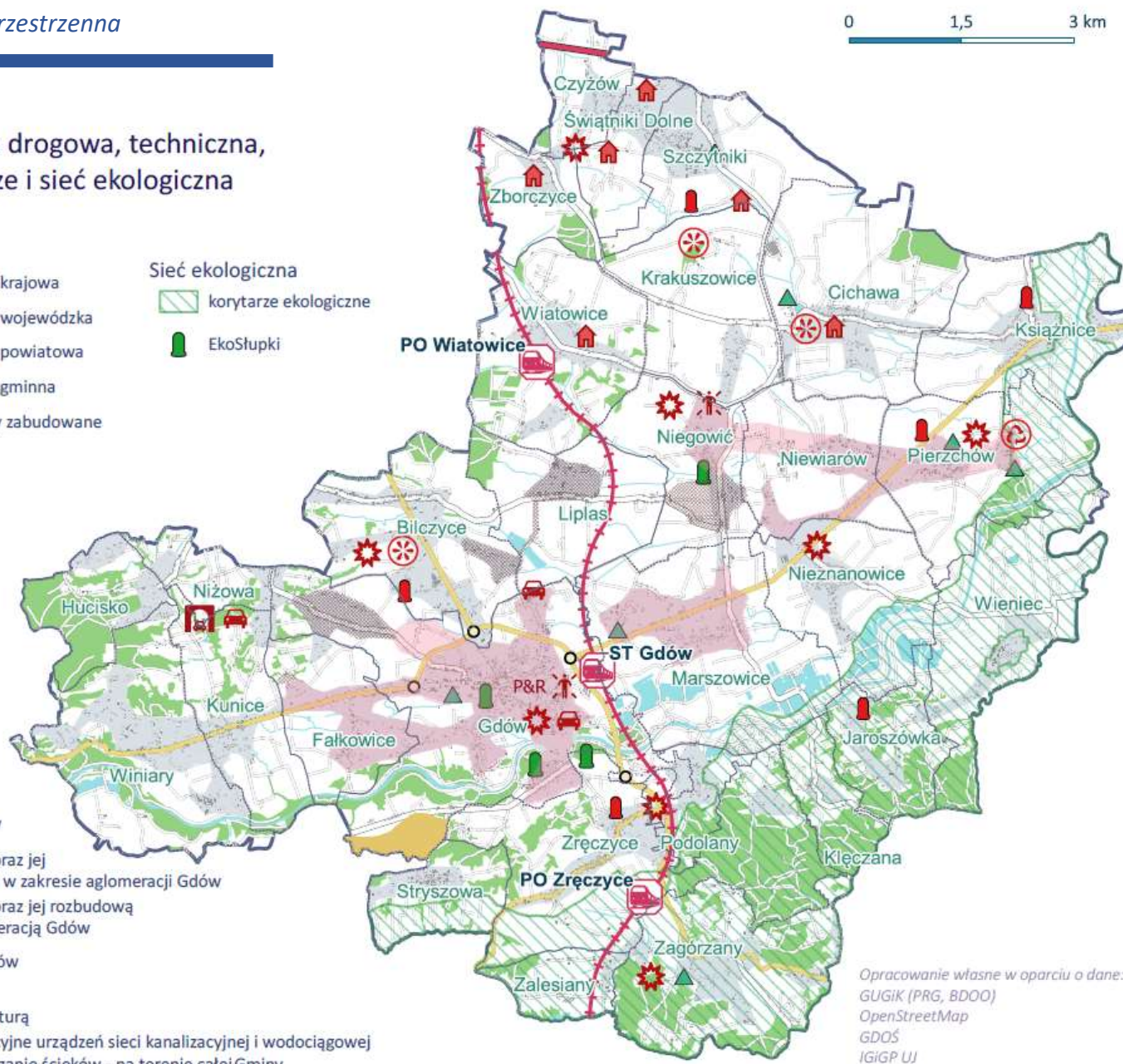
- droga krajowa
- droga wojewódzka
- droga powiatowa
- droga gminna
- tereny zabudowane

### Sieć ekologiczna

- korytarze ekologiczne
- EkoSłupki

### Planowane inwestycje

- budowa, przebudowa drogi z infrastrukturą towarzyszącą
- budowa chodnika dla pieszych
- budowa przepustu ramowego
- P&R** budowa dworca komunikacyjnego i centrum Park&Ride
- EkoSłupki
- instalacja paneli fotowoltaicznych na budynkach użyteczności publicznej
- budowa przydomowych oczyszczalni ścieków
- tereny objęte zasięgiem sieci kanalizacyjnej oraz jej rozbudową do nowopowstających obiektów w zakresie aglomeracji Gdów
- tereny objęte zasięgiem sieci kanalizacyjnej oraz jej rozbudową do nowopowstających obiektów poza aglomeracją Gdów
- rozbudowa i modernizacja oczyszczalni ścieków
- budowa zbiornika wyrównawczego, zbiornika wody uzdatnionej wraz z infrastrukturą
- inne przedsięwzięcia rozwojowo-modernizacyjne urządzeń sieci kanalizacyjnej i wodociągowej oraz racjonalizujące zużycie wody, odprowadzanie ścieków - na terenie całej Gminy



Opracowanie własne w oparciu o dane:  
GUGIK (PRG, BDOO)  
OpenStreetMap  
GDOŚ  
IGiGP UJ

Mapka 6. Zrównoważona strefa gospodarcza

GMINA GDÓW - tereny pod inwestycje mieszkaniowe, gospodarcze

Granice

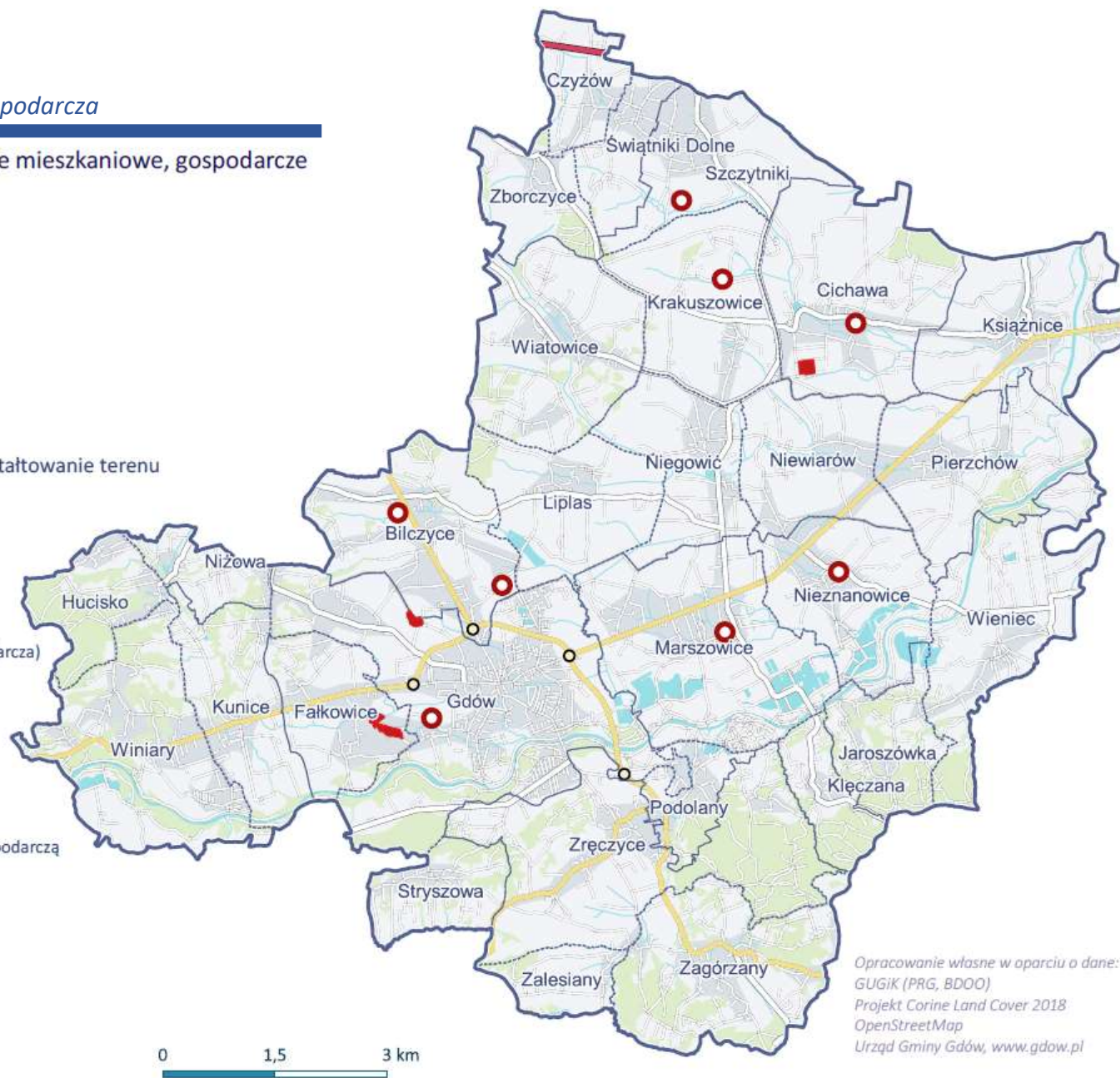
- Gminy Gdów
- sołectw

Infrastruktura drogowa i osadnicza, ukształtowanie terenu

- droga krajowa
- droga wojewódzka
- droga powiatowa
- droga gminna
- zabudowa (osadnicza, usługowa, handlowa, gospodarcza)
- zadrzewienie
- wody, ciekі wodne

Planowane inwestycje

- tereny inwestycyjne pod działalność gospodarczą (własność prywatna)
- tereny pod zabudowę mieszkaniową (własność Gminy Gdów)



Opracowanie własne w oparciu o dane:  
GUGIK (PRG, BDOO)  
Projekt Corine Land Cover 2018  
OpenStreetMap  
Urząd Gminy Gdów, www.gdow.pl

Mapka 7. Zrównoważona strefa społeczna

GMINA GDÓW - obiekty edukacyjne, kulturalne, rekreacyjne, sportowe, turystyczne

Infrastruktura drogowa, elementy terenu

- tereny zabudowane
- droga krajowa
- droga wojewódzka
- droga powiatowa
- droga gminna
- zadrzewienie
- wody

Obiekty edukacyjne, kulturalne, sportowe, rekreacyjne, historyczne

- zabytkowe dwory, kościoły
- miejsca historyczne, turystyczne
- placówki oświatowe
- towiska
- skatepark
- siłownie plenerowe
- stadiony, boiska sportowe
- strefa Zarabie
- szlaki piesze i rowerowe

Planowane inwestycje

- budowa żłobka, przedszkola
- wyposażenie szkół
- budowa boiska, sali gimnastycznej
- pomoc społeczna - cykliczne zadania realizowane przez GOPS na terenie całej Gminy



Opracowanie własne w oparciu o dane:  
 GUGiK (PRG, BDOO)  
 OpenStreetMap  
 Małopolska Infrastruktura Informacji Przestrzennej  
 Urząd Gminy Gdów, www.gdow.pl

## Krótką charakterystyka wybranych obszarów inwestycyjnych i kierunków interwencji na obszarze Gminy Gdów

Planowanie nowych obszarów infrastruktury wiejskiej, mieszkalnych, gospodarczych, rekreacyjnych, sportowych itd. winno odbywać się w poszanowaniu zasad zrównoważonego rozwoju i w oparciu o aktualne, obowiązujące dokumenty przestrzenne gminy.

Należy w tym miejscu podkreślić, iż przedstawiony w strategii model struktury funkcjonalno-przestrzennej obrazuje szacunkowo KLUCZOWE INWESTYCJE / CELE OPERACYJNE przyjęte do realizacji, wskazane przez Urząd Gminy Gdów jako najistotniejsze spośród propozycji zawartych w niniejszym dokumencie w rozdziale „Cele, kierunki, oczekiwane rezultaty działań rozwojowych Strategii Zrównoważonego Rozwoju Gminy Gdów”. Pozostałe cele operacyjne, powiązane z nimi działania, będą precyzowane w miarę realizacji celów głównych, konkretyzowania metod wykonawczych, ich formalizacji, pozyskiwania wsparcia, źródeł finansowania, bądź też zostaną dostosowane do bieżących potrzeb.

Niżej opisane plany inwestycyjne, działania rozwojowe znajdują swoje odzwierciedlenie na modelu struktury funkcjonalno-przestrzennej zamieszczonym w niniejszym dokumencie.

### **Cel strategiczny 1. ZRÓWNOWAŻONA STREFA PRZESTRZENNA**

#### **Cel operacyjny 1.1. KOMUNIKACJA – DOJAZD Z KAŻDEGO MIEJSCA GMINY I DLA KAŻDEGO**

- Budowa / przebudowa / remonty dróg gminnych i wewnętrznych wraz z infrastrukturą drogową. Inwestycje mają na celu zwiększenie dostępności komunikacyjnej, poprawę jakości infrastruktury drogowej, płynności ruchu, bezpieczeństwa użytkowników dróg, osób korzystających z obiektów edukacyjnych, sportowych, rekreacyjnych, ograniczenie hałasu, poprawę jakości życia osób zamieszkujących okolicę oraz korzystających z jej infrastruktury publicznej, również osób z niepełnosprawnościami, ograniczenie emisji gazów cieplarnianych (nowa nawierzchnia), zabezpieczenie lokalnej zabudowy przed podtopieniami, podniesienie atrakcyjności przemysłowo-gospodarczej, osadniczej, turystyczno-rekreacyjnej Gminy Gdów, podniesienie poziomu bezpieczeństwa komunikacyjnego, poprawę jakości powietrza i dostępu do kolejowej komunikacji zbiorowej.

Planowane inwestycje:

- Gdów (od Szkoły Podstawowej przy ul. Lekarskiej do ul. Łapanowskiej – dł. ok. 250 m) - budowa drogi gminnej klasy KDD, budowa chodnika, oświetlenia drogowego, odwodnienie liniowe, dostosowania dla osób z niepełnosprawnościami;
- Gdów (od ronda na ul. Bocheńskiej do ul. Przemysłowej) - budowa drogi gminnej;
- Niżowa - budowa przepustu ramowego wraz z drogami dojazdowymi do potoku Kuniczanka;
- Niegowić - przebudowa drogi gminnej, polegająca na budowie chodnika od apteki do byłego budynku poczty (dł. ok. 105 m.b., droga nr 560112K);
- Gdów - budowa dworca komunikacyjnego i centrum Park&Ride.

Ponadto Gmina będzie wspierała kluczową dla jej rozwoju inwestycję zewnętrzną dotyczącą budowy linii kolejowej 622 wraz z infrastrukturą towarzyszącą (Krajowy Program Kolejowy - Projekt „Podłężę–Piekietko”) na trasie Zborczyce, Wiatowice, Niegowić, Liplas, Gdów, Marszowice, Podolany, Zręczycy, Zalesiany (planowane przystanki).

#### **Cel operacyjny 1.4. ROZBUDOWA, MODERNIZACJA SIECI WODNO-KANALIZACYJNEJ**

- Kontynuacja inwestycji w infrastrukturę techniczną, w szczególności rozwój systemu kanalizacji sanitarnej i wodociągowej. Inwestycje mają na celu podniesienie atrakcyjności osadniczej Gminy Gdów, poprawę jakości środowiska naturalnego, zaspokojenie potrzeb mieszkańców, poprawę jakości życia mieszkańców, zrównoważony rozwój Gminy. Inwestycje te dotyczą rozwiązań skierowanych zarówno do ogółu mieszkańców, grup oraz pojedynczych gospodarstw domowych (przydomowe oczyszczalnie ścieków itp.).

Planowane inwestycje:

- Szczytniki, Świątniki Dolne, Wiatowice, Cichawa, Czyżów, Zborczyce – budowa przydomowych oczyszczalni ścieków (PBOŚ) z przyłączeniami kanalizacji sanitarnej z budynku, odprowadzeniem ścieków oczyszczonych, zasilaniem elektrycznym, rozruchem technicznym i technologicznym oraz dokumentacją powykonawczą (100 szt.);
- Marszowice, Gdów, Niegowić, Niewiarów, Fałkowice - budowa kanalizacji sanitarnej, rozwój infrastruktury wodociągowo-kanalizacyjnej w zakresie aglomeracji;
- Liplas, Bilczyce, Niegowić, Gdów, Fałkowice - budowa kanalizacji sanitarnej, rozwój infrastruktury wodociągowo-kanalizacyjnej poza aglomeracją;
- Pierzchów - rozbudowa oczyszczalni ścieków, rozwój infrastruktury wodociągowo-kanalizacyjnej;
- Cichawa - budowa zbiornika wody uzdatnionej wraz z infrastrukturą techniczną jako elementu stacji uzdatniania wody;
- Krakuszowice, Bilczyce - budowa zbiornika wyrównawczego;
- teren całej Gminy Gdów - inne przedsięwzięcia rozwojowo-modernizacyjne urządzeń sieci kanalizacyjnej i wodociągowej oraz racjonalizujące zużycie wody i odprowadzanie ścieków.

#### **Cel operacyjny 1.6. CZYSTA, EKOLOGICZNA GMINA**

- Ochrona środowiska to jeden z priorytetów realizowanych na terenie Gminy Gdów do 2030 roku. Główny nacisk zostanie położony na ograniczenie niskiej emisji oraz inwestycje w OZE. Celem jest zintegrowanie działań na rzecz ochrony środowiska, zapewnienie lokalnego bezpieczeństwa energetycznego, budowanie świadomości społecznej oraz odpowiedzialności zbiorowej za stan środowiska, zrównoważony rozwój, poprawę jakości powietrza, poprawę jakości życia mieszkańców.

Planowane inwestycje:

- Gdów (4), Niegowić, Zręczycy, Pierzchów, Nieznanowice, Bilczyce, Zagórzany, Czyżów – instalacja paneli fotowoltaicznych na budynkach użyteczności publicznej (montaż paneli na 11 obiektach gminnych);
- Zręczycy, Jaroszówka, Bilczyce, Pierzchów, Książnice, Szczytniki – EkoSłupki AirSensor;
- teren całej Gminy Gdów – inne ekologiczne przedsięwzięcia rozwojowo-modernizacyjne związane z realizowanymi przez Gminę programami rządowymi m.in. „Czyste powietrze”, „Moja woda”, „Stop Smog”, Ulga termomodernizacyjna.

## **Cel strategiczny 2. ZRÓWNOWAŻONA STREFA SPOŁECZNA**

### **Cel operacyjny 2.1. DOSTĘPNA I JAKOŚCIOWA EDUKACJA**

- W ramach działań w strefie społecznej zaplanowano szereg inwestycji rozwojowych dot. bazy oświatowej. Inwestycje mają na celu dostosowanie oferty placówek do potrzeb społeczności lokalnej, w tym do osób z niepełnosprawnościami, poprawę standardów dostępności, zrównoważony rozwój, poprawę jakości opieki i edukacji, transformację cyfrową dzieci i młodzieży, rozwój kompetencji informacyjno-komunikacyjnych.

Planowane inwestycje:

- Gdów – utworzenie nowych miejsc opieki nad dziećmi do lat 3;
- Gdów – budowa budynku użyteczności publicznej przeznaczonego na żłobek oraz przedszkole wraz z wewnętrznymi instalacjami, zbiornikiem retencyjnym na wody opadowe i kanalizacją deszczową oraz utwardzeniami dojścia i miejscami parkingowymi, rozwiązania dla osób z niepełnosprawnościami ruchowymi;
- Niegowić – wyposażenie szkół w wysokiej jakości urządzenia cyfrowe, pomoce dydaktyczne oraz oprogramowanie w celu dokonania przez szkołę transformacji cyfrowej i prowadzenie nauczania metodą STEAM;
- Gdów, Jaroszkówka, Szczytniki, Zręczyce, Marszowice, Bilczyce – wyposażenie szkół w ramach projektu „Aktywna tablica” dla rozwoju kompetencji uczniów i nauczycieli w zakresie technologii informacyjno-komunikacyjnych.



*Zdjęcie 17. Wizualizacja projektowa – Żłobek Samorządowy w Gdowie<sup>82</sup>*

<sup>82</sup> Zdjęcie ze strony [www.gdow.pl](http://www.gdow.pl).

### **Cel operacyjny 2.3. OFERTA SPORTOWO-REKREACYJNEA ORAZ TURYSTYCZNA**

- W zakresie oferty sportowo–rekreacyjnej, aktywnego spędzania czasu wolnego zaplanowano zagospodarowanie przestrzeni na potrzeby uprawiania aktywności przez mieszkańców Gminy Gdów. Inwestycja ma na celu wsparcie społeczności lokalnej, poprawę kondycji fizycznej mieszkańców, poszerzenie i wzbogacenie oferty spędzania czasu wolnego, promowanie zdrowego stylu życia, poprawę jakości życia i zdrowia całej społeczności lokalnej, z uwzględnieniem osób z niepełnosprawnościami, zapewnienie miejsca do zajęć sportowych dla dzieci i młodzieży szkolnej, w tym szkółki piłkarskiej.

#### Planowane inwestycje

- Gdów – budowa zespołu dwóch ogólnodostępnych boisk do piłki nożnej z trybunami i oświetleniem oraz zapewnienie urządzeń sportowych (rozwiązania dla osób z niepełnosprawnościami);
- Jaroszkówka – budowa ogólnodostępnej sali gimnastycznej z niezbędną infrastrukturą techniczną przystosowaną do osób z niepełnosprawnościami.

### **Cel operacyjny 2.5. WSPARCIE SPOŁECZNE, KRYZYSOWE**

- Inwestycja ma na celu wsparcie społeczności lokalnej w sytuacjach kryzysowych, wyrównywanie szans, poprawę warunków życia.

#### Planowane inwestycje:

- teren całej Gminy Gdów – pomoc społeczna – cykliczne zadania realizowane przez GOPS (m.in. dot. świadczeń rodzinnych, wychowawczych, funduszu alimentacyjnego, zasiłków i składek, usług opiekuńczych, dożywiania, stypendiów).

## **Cel strategiczny 3. ZRÓWNOWAŻONA STREFA GOSPODARCZA**

### **Cel operacyjny 3.1. WSPARCIE PRZEDSIĘBIORCZOŚCI**

- Podejmowanie działań mających na celu podniesienia atrakcyjności osadniczej i gospodarczej Gminy Gdów. Inwestycje mają na celu wsparcie przedsiębiorczości, wyjście naprzeciw potrzebom społecznym, promowanie Gminy jako miejsca dobrego do zamieszkania i przedsięwzięć gospodarczych.

#### Planowane inwestycje:

- Gdów, Cichawa, Fałkowice – tereny inwestycyjne pod zabudowę mieszkaniową (powierzchnia sumaryczna 13,2 ha), własność gminna;
- Bilczyce, Gdów, Liplas, Marszowice, Nieznanowice, Cichawa, Szczytniki, Krakuszowice – tereny inwestycyjne pod działalność gospodarczą (wskazane w miejscowych planach zagospodarowania przestrzennego), własność prywatna.

## Mapka 8. Model struktury funkcjonalno-przestrzennej

### GMINA GDÓW Model struktury funkcjonalno-przestrzennej - planowane inwestycje, zmiany, działania

#### ZRÓWNOWAŻONA STREFA SPOŁECZNA

- budowa żłobka, przedszkola
- wyposażenie szkół
- budowa boiska, sali gimnastycznej
- pomoc społeczna - cykliczne zadania realizowane przez GOPS na terenie całej Gminy

#### ZRÓWNOWAŻONA STREFA GOSPODARCZA

- tereny pod zabudowę mieszkaniową (własność gminy)
- tereny inwestycyjne pod działalność gospodarczą (własność prywatna)

#### ZRÓWNOWAŻONA STREFA PRZESTRZENNA

##### Komunikacja

- budowa, przebudowa drogi z infrastrukturą towarzyszącą
- budowa chodnika dla pieszych
- budowa przepustu ramowego
- P&R budowa dworca komunikacyjnego i centrum Park&Ride
- trasa rowerowa VeloRaba

##### Budowa linii kolejowej 622 i infrastruktury towarzyszącej

- przebieg linii kolejowej 622
- planowana stacja i przystanki linii 622

##### Czysta, ekologiczna Gmina

- EkoSłupki
- instalacja paneli fotowoltaicznych na budynkach użyteczności publicznej
- inne ekologiczne przedsięwzięcia realizowane w całej Gminie typu "Moja woda", "Stop Smog"
- budowa przydomowych oczyszczalni ścieków

##### Inwestycja w urządzenia sieci kanalizacyjnych i wodociagowych

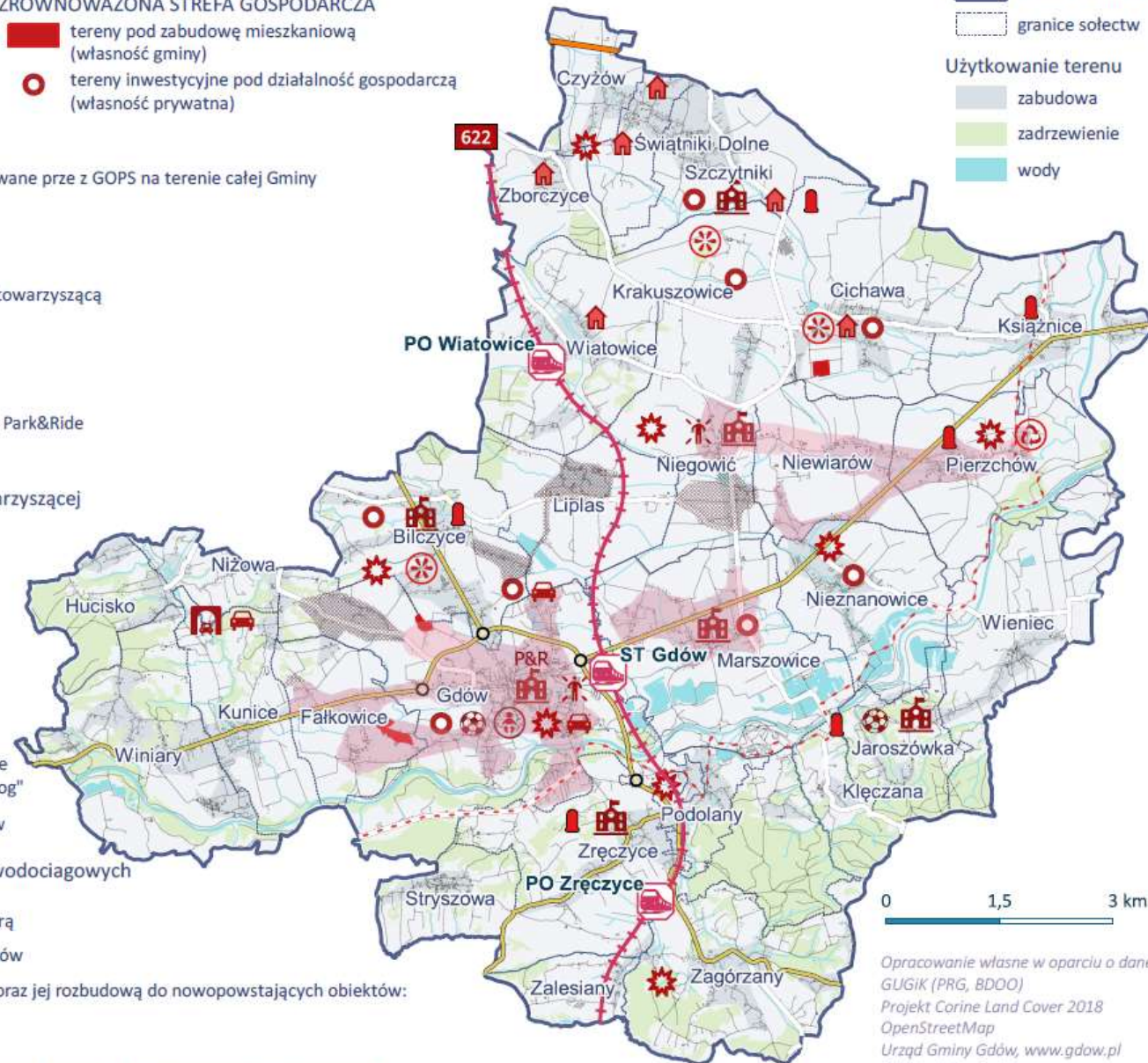
- budowa zbiornika wyrównawczego, zbiornika wody uzdatnionej wraz z infrastrukturą
- rozbudowa i modernizacja oczyszczalni ścieków
- tereny objęte zasięgiem sieci kanalizacyjnej oraz jej rozbudową do nowopowstających obiektów:
  - W ZAKRESIE aglomeracji Gdów
  - POZA aglomeracją Gdów
- inne przedsięwzięcia rozwojowo-modernizacyjne urządzeń sieci kanalizacyjnej i wodociągowej oraz racjonalizujące zużycie wody, odprowadzanie ścieków - na terenie całej Gminy

granice Gminy Gdów

granice sołectw

#### Użytkowanie terenu

- zabudowa
- zadrzewienie
- wody



0 1,5 3 km

Opracowanie własne w oparciu o dane:  
 GUGIK (PRG, BDOO)  
 Projekt Corine Land Cover 2018  
 OpenStreetMap  
 Urząd Gminy Gdów, www.gdow.pl  
 Polskie Koleje Państwowe



## OBSZARY STRATEGICZNEJ INTERWENCJI (OSI)

*Obszar strategicznej interwencji (OSI) – wskazany w strategii rozwoju obszar o zidentyfikowanych lub potencjalnych powiązaniach funkcjonalnych lub o szczególnych warunkach społecznych, gospodarczych lub przestrzennych, decydujących o występowaniu barier rozwoju lub trwałych, możliwych do aktywowania, potencjałów rozwojowych, do którego kierowana jest interwencja publiczna łącząca inwestycje finansowane z różnych źródeł, w tym w szczególności gospodarcze, infrastrukturalne i w zasoby ludzkie, lub rozwiązania regulacyjne<sup>83</sup>.*

W rozumieniu zapisów **Krajowej Strategii Rozwoju Regionalnego 2030**, w województwie małopolskim wyodrębniono 6 typów obszarów strategicznej interwencji (OSI):

- 3 typy obszarów problemowych,
- 2 typy obszarów o wyjątkowym potencjale,
- 1 typ obszarów wzrostu.

**Strategia Rozwoju Województwa „Małopolska 2030”** wskazuje na obszary strategicznej interwencji (OSI), podstawę terytorialnego ukierunkowania celów interwencji, które realizowane będą zgodnie z zasadami wielopoziomowego zarządzania w szeroko rozumianej partycypacji społeczno-gospodarczej. Obszarami objętymi strategiczną interwencją w Małopolsce są:

1. **miasta średnie tracące funkcje społeczno-gospodarcze** (6 miast - SOR/KSRR 2030);
2. miasta i gminy współpracujące w ramach **miejskich obszarów funkcjonalnych**;
3. **obszar transformacji energetycznej** – Małopolska Zachodnia;
4. **gminy zmarginalizowane** (wynikające z SOR/KSRR 2030 lub z rozszerzonej analizy regionalnej);
5. **miejsowości uzdrowiskowe**;
6. gminy, na terenie których zlokalizowany jest **obszar prawnie chroniony**.

*Mapka 9. Krajowe obszary strategicznej interwencji (OSI) na obszarze Małopolski w odniesieniu do Gminy Gdów<sup>84</sup>*



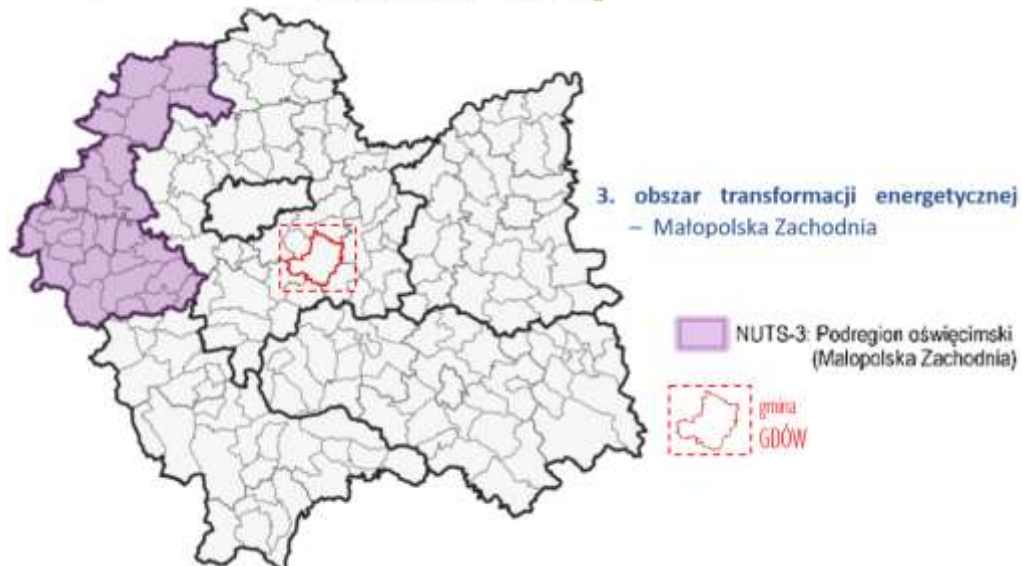
<sup>83</sup> Źródło - Krajowa Strategia Rozwoju Regionalnego 2030 str. 117.

<sup>84</sup> Źródło - Strategia Rozwoju Województwa „Małopolska 2030”.

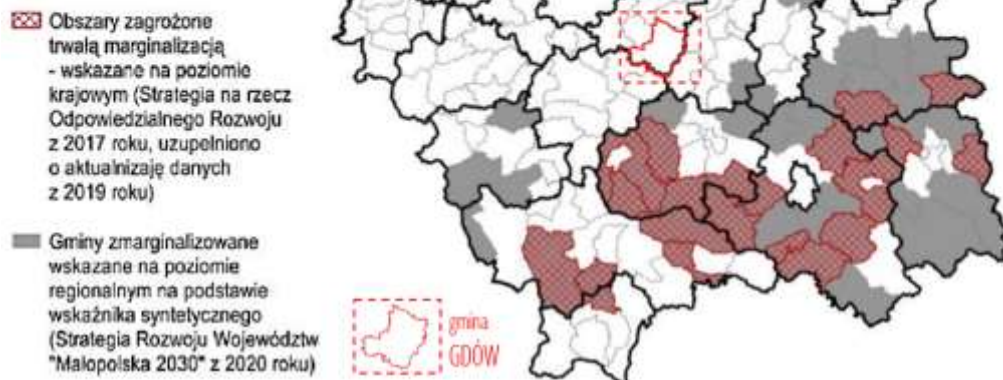
2. miasta i gminy współpracujące w ramach miejskich obszarów funkcjonalnych (MOF)



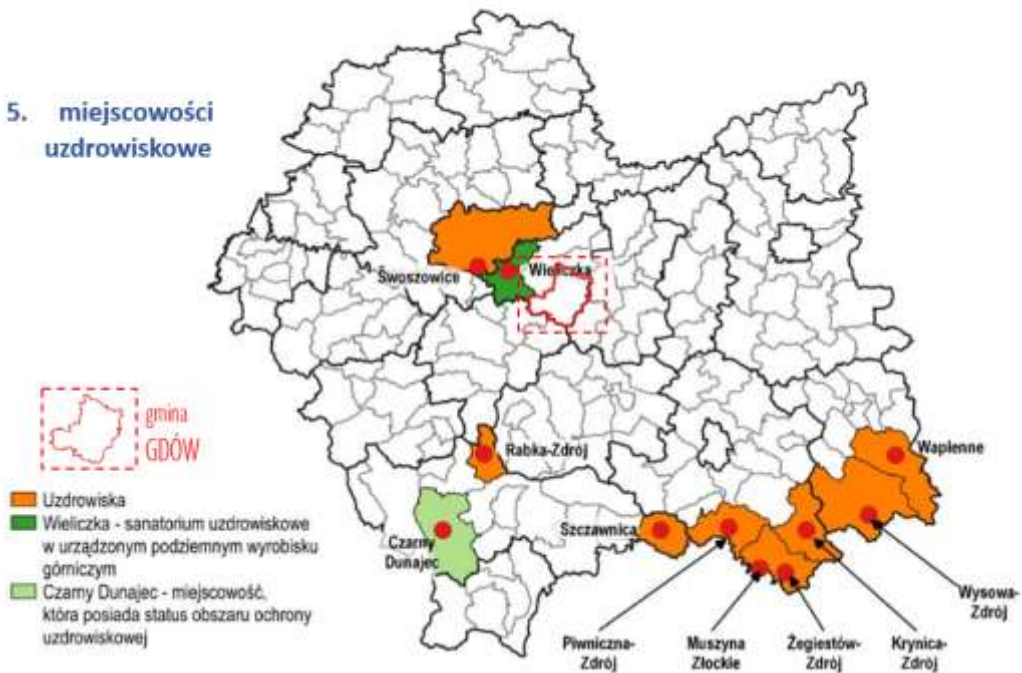
3. obszar transformacji energetycznej – Małopolska Zachodnia



4. gminy zmarginalizowane (wynikające z SOR / KSRR 2030 lub z rozszerzonej analizy regionalnej)

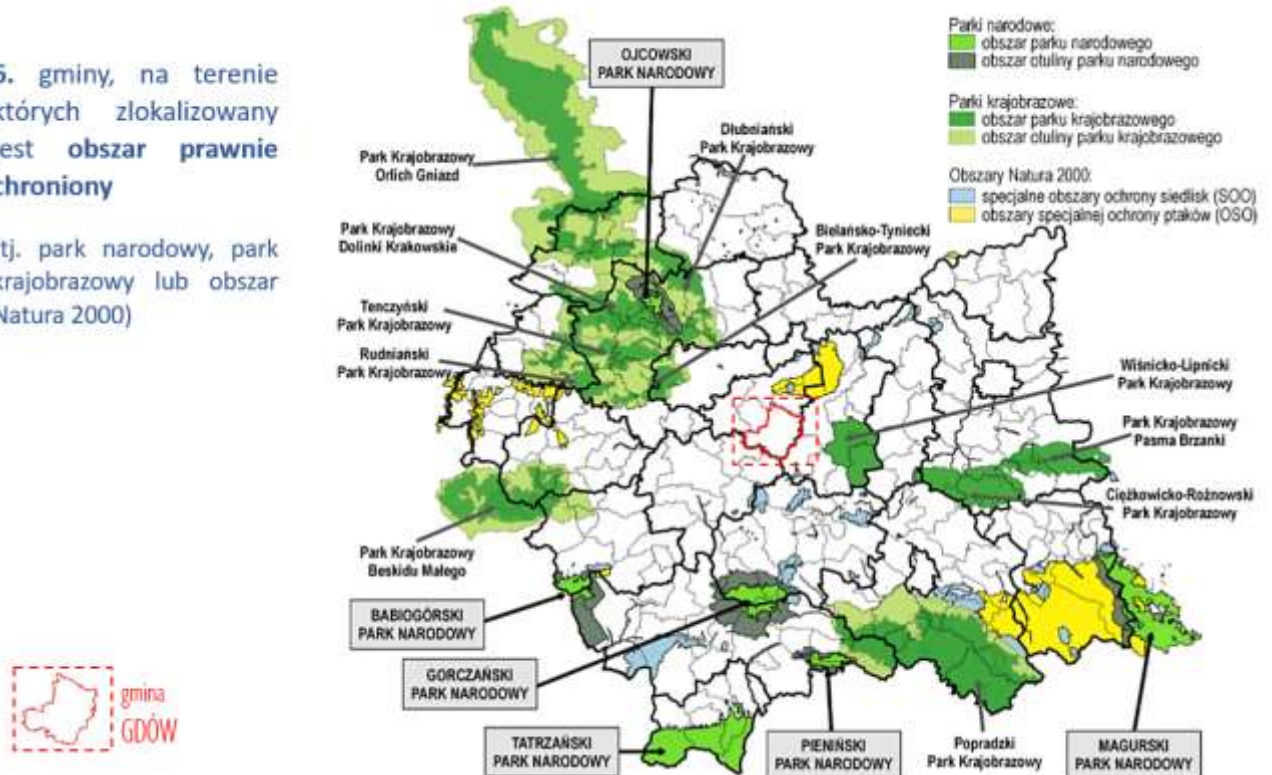


5. miejscowości uzdrowiskowe



6. gminy, na terenie których zlokalizowany jest obszar prawnie chroniony

(tj. park narodowy, park krajobrazowy lub obszar Natura 2000)



Jak wynika z powyższego zestawienia graficznego definiującego 6 typów OSI na terenie Małopolski, Gmina Gdów nie została zaliczona do żadnego z wyznaczonych w strategii rozwoju województwa małopolskiego do 2030 roku obszarów strategicznej interwencji. Jednak OSI, jak wskazuje Strategia Rozwoju Województwa „Małopolska 2030”, nie są jedyną podstawą terytorializacji wsparcia interwencyjnego. Małopolska jest regionem o wielopłaszczyznowej strukturze potencjałów i przeszkód rozwojowych w odniesieniu wewnątrzregionalnym, dlatego kluczowe znaczenie będzie miała właściwa interwencja na poziomach lokalnym, ponadlokalnym, subregionalnym, poza ograniczeniami administracyjnymi, z użyciem dostępnych instrumentów współpracy.

## ZGODNOŚĆ STRATEGII ZRÓWNOWAŻONEGO ROZWOJU GMINY GDÓW NA LATA 2021-2030 Z ZAŁOŻENIAMI I WYTYCZNYMI INNYCH DOKUMENTÓW

### Zgodność z założeniami i wytycznymi zawartymi w dokumentach wyższego rzędu

Zdefiniowane w niniejszym dokumencie cele strategiczne, operacyjne i kierunki działań rozwojowych dla Gminy Gdów są zgodne z założeniami programowymi dokumentów wyższego rzędu, obowiązującymi aktami strategicznymi, planistycznymi oraz operacyjnymi. Wzajemną komplementarność wykazano z niżej wymienionymi, kluczowymi dokumentami z poziomu regionalnego i krajowego:

- Krajową Strategią Rozwoju Regionalnego 2030,
- Strategią na rzecz Odpowiedzialnego Rozwoju do roku 2020 (z perspektywą do 2030 r.),
- Strategią Rozwoju Województwa „Małopolska 2030”,
- Strategią Rozwoju Kapitału Ludzkiego 2030,
- Strategią Zrównoważonego Rozwoju Transportu do 2030 roku,
- Polityką ekologiczną państwa 2030 - strategią rozwoju w obszarze środowiska i gospodarki wodnej.

Strategia Zrównoważonego Rozwoju Gminy Gdów na lata 2021-2030 uwzględnia kontynuację kierunków działań określonych w poprzednim dokumencie strategicznym do roku 2020. Na jej podstawie zdefiniowano stosowne wnioski oraz poszerzono jej zasięg rozwojowy, bądź podjęto kontynuację realizowanych zadań, wynikających z poszczególnych celów strategicznych.

Na kolejnych stronach niniejszego dokumentu zamieszczone zostało porównanie celów strategicznych i operacyjnych sformułowanych dla Gminy Gdów do 2030 roku z trzema aktualnymi, wiodącymi dokumentami strategicznymi obowiązującymi na terenie kraju i województwa małopolskiego.

*Tabela 8. Zgodność Strategii Zrównoważonego Rozwoju Gminy Gdów na lata 2021-2030 z wytycznymi i założeniami zawartymi w wybranych dokumentach wyższego rzędu*

*Opracowanie własne*

**Pola zaznaczone kolorem granatowym na przecięciu się dwóch kategorii poszczególnych strategii oznaczają, iż dokumenty są w tym zakresie ze sobą spójne, obrazują wspólne cele, kierunki rozwojowe.**



## CELE STRATEGICZNE I OPERACYJNE STRATEGII ROZWOJU GMINY GDÓW NA LATA 2021-2030

CELE STRATEGICZNE GMINY GDÓW		STRATEGIA NA RZECZ ODPOWIEDZIALNEGO ROZWOJU DO ROKU 2030		
3. STREFA GOSPODAR	2. STREFA SPOŁECZNA	1. STREFA PRZESTRZENNA		KRAJOWA STRATEGIA ROZWOJU REGIONALNEGO 2030
		CELE OPERACYJNE		
3.1. Wsparcie przedsiębiorczości gminnej	3.2. Atrakcyjna praca, kompetencje rynkowe	1.1. Komunikacja – dojazd z każdego miejsca gminy i dla każdego		I. Trwały wzrost gospodarczy oparty coraz silniej o wiedzę, dane i doskonałość organizacyjną
		1.2. Pieszo i na rowerze		II. Rozwój społecznie wrażliwy i terytorialnie zrównoważony
3.2. Atrakcyjna praca, kompetencje rynkowe	3.2. Atrakcyjna praca, kompetencje rynkowe	1.3. Moja przestrzeń, mój dom, gmina		III. Skuteczne państwo i instytucje służące wzrostowi oraz włączeniu społecznemu i gospodarstwu
		1.4. Rozbudowa, modernizacja sieci wodno-kanalizacyjnej		
		1.5. Dostępna infrastruktura techniczna		
		1.6. Czysta, ekologiczna gmina		
		2.1. Dostępna i jakościowa edukacja		
		2.2. Ochrona zdrowia, promocja zdrowego stylu życia		
		2.3. Oferta sportowo-rekreacyjna oraz turystyczna		
3.1. Wsparcie przedsiębiorczości gminnej	3.2. Atrakcyjna praca, kompetencje rynkowe	2.4. Oferta kulturalno-rozrywkowa		
		2.5. Wsparcie społeczne i kryzysowe		
3.1. Wsparcie przedsiębiorczości gminnej	3.2. Atrakcyjna praca, kompetencje rynkowe	2.6. Poczucie bezpieczeństwa		
		2.7. Współpraca, partnerstwo		
3.1. Wsparcie przedsiębiorczości gminnej	3.2. Atrakcyjna praca, kompetencje rynkowe	3.1. Wsparcie przedsiębiorczości gminnej		
		3.2. Atrakcyjna praca, kompetencje rynkowe		
Zwiększenie spójności rozwoju kraju w wymiarze społecznym, gospodarczym, środowiskowym i przestrzennym				1.5 Rozwój infrastruktury wspierającej dostarczenie usług publicznych i podnoszącej atrakcyjność inwest. obszarów
Wzmacnianie regionalnych przewag konkurencyjnych				2.1 Rozwój kapitału ludzkiego i społecznego
				2.2 Wspieranie przedsiębiorczości na szczeblu regionalnym i lokalnym
				2.3 Innowacyjny rozwój regionu i doskonalenie podejścia opartego na Regionalnych Inteligentnych Specjalizacjach
Podniesienie jakości zarządzania i wdrażania polityk ukierunkowanych terytorialnie				3.2 Wzmacnianie współpracy i zintegrowanego podejścia do rozwoju na poziomie lokalnym, regionalnym i ponadregionalnym
				3.3 Poprawa organizacji świadczenia usług publicznych
				3.4 Efektywny i spójny system finansowania polityki regionalnej



**CELE STRATEGICZNE I OPERACYJNE STRATEGII ROZWOJU  
GMINY GDÓW NA LATA 2021-2030**

CELE STRATEGICZNE GMINY GDÓW		1. STREFA PRZESTRZENNA	
		1.1. Komunikacja – dojazd z każdego miejsca gminy i dla każdego	1.2. Pieszo i na rowerze
3. STREFA GOSPOD.	CELE OPERACYJNE	1.3. Moja przestrzeń, mój dom, gmina	
		1.4. Rozbudowa, modernizacja sieci wodno-kanalizacyjnej	
		1.5. Dostępna infrastruktura technicz.	
		1.6. Czysta, ekologiczna gmina	
		2.1. Dostępna i jakościowa edukacja	
		2.2. Ochrona zdrowia, promocja zdrowego stylu życia	
		2.3. Oferta sportowo-rekreacyjna oraz turystyczna	
2. STREFA SPOŁECZNA	CELE OPERACYJNE	2.4. Oferta kulturalno-rozrywkowa	
		2.5. Wsparcie społeczne i kryzysowe	
3. STREFA GOSPOD.	CELE OPERACYJNE	2.6. Poczucie bezpieczeństwa	
		2.7. Współpraca, partnerstwo	
3. STREFA GOSPOD.	CELE OPERACYJNE	3.1. Wsparcie przedsiębiorczości gminnej	
		3.2. Atrakcyjna praca, kompetencje rynkowe	
		<b>Rozwój spolecznie wrażliwy, sprzyjający rodzinie</b>	
		1: Małopolskie rodziny	
		2: Opieka zdrowotna	
		3: Bezpieczeństwa	
		4: Sport i rekreacja	
		5: Kultura i dziedzictwo	
		6: Edukacja	
		7: Rynek pracy	
		<b>Innowacyjna i konkurencyjna gospodarka</b>	
		1: Innowacyjność	
		2: Konkurencyjność i przedsiębiorczość	
		3: Turystyka	
		4: Transport	
		<b>Wysoka jakość środowiska i dążenie do neutralności klimatycznej</b>	
		1: Ograniczanie zmian klimatycznych	
		2: Gospodarowanie wodą	
		3: Bioróżnorodność i krajobraz	
		4: Edukacja ekologiczna	
		<b>System zarządzania strategicznego rozwoju dostosowany do wyzwań dekady 2020-2030</b>	
		1: System zarządzania strategicznego	
		2: Współpraca i partnerstwo	
		3: Promocja Małopolski	
		<b>Zrównowazony i trwały rozwój oparty na endogenicznych potencjalach</b>	
		1: Ład przestrzenny	
		3: Rozwój obszarów wiejskich	
		4: Spójność wewnątrzregionalna i dostępność	

## Lokalne dokumenty wykonawcze

Sporządzane lub aktualizowane dokumenty wykonawcze Gminy Gdów powinny być spójne z założeniami Strategii Zrównoważonego Rozwoju pod względem przyjętych wartości i standardów. Cele planowane w dokumentach wykonawczych będą się wpisywać w cele przyjęte w dokumencie strategicznym. Ocenie zgodności podlegają również oczekiwane efekty i rezultaty, gdyż te przyjęte w dokumencie gminnym, powinny spełniać funkcje wspierające, dopełniające dla efektów i rezultatów wpisanych w Strategię Zrównoważonego Rozwoju. Istotny jest również aspekt spójności / zgodności działań oraz wytyczonych kierunków w dokumentach wykonawczych z rekomendacjami dotyczącymi kształtowania i prowadzenia gminnej polityki przestrzennej.

Przeprowadzona analiza dokumentów wykonawczych obowiązujących w Gminie Gdów, wykazała, iż większość dokumentów oceniono jako koherentne ze Strategią i niewymagające aktualizacji. Niektóre z nich pozostają w fazie aktualizacji i dostosowywania, by zapewnić zgodność z dokumentem nadrzędnym, jakim jest Strategia Zrównoważonego Rozwoju Gminy Gdów. Część dokumentów ze względu na konieczność uwzględnienia strategicznych zadań kluczowych, wskazana została jako rekomendowana do aktualizacji.

*Tabela 9. Lokalne dokumenty wykonawcze – dostępność, wskazania do aktualizacji<sup>85</sup>*

Wybrane dokumenty wykonawcze w Gminie Gdów	Rekomendacja aktualizacji
Gminny Program Profilaktyki Rozwiązywania Problemów Alkoholowych oraz Przeciwdziałania Narkomanii na rok 2021	TAK
Roczny Program Współpracy Gminy Gdów z organizacjami pozarządowymi oraz innymi podmiotami prowadzącymi działalność pożytku publicznego na rok 2021	TAK
Program opieki nad zwierzętami bezdomnymi oraz zapobiegania bezdomności zwierząt na rok 2021	TAK
Wieloletni plan rozwoju i modernizacji urządzeń wodociągowych i urządzeń kanalizacyjnych na lata 2020-2027	TAK
Strategia rozwiązywania problemów społecznych 2019-2023	TAK – jest w fazie ewaluacji
Program Ochrony Środowiska dla Gminy Gdów na lata 2021-2024 z perspektywą na lata 2025-2028	TAK – powstaje przed SZR Gminy Gdów, projekt wymaga potwierdzenia zgodności
Program wspierania edukacji uzdolnionych uczniów szkół podstawowych z terenu Gminy Gdów	NIE
Gminny program przeciwdziałania przemocy w rodzinie i ochrony ofiar przemocy w rodzinie w Gminie Gdów na lata 2020-2025	NIE

Poza realizowanymi obecnie instrumentami realizacji strategii rekomenduje się opracowanie Gminnego Planu Rewitalizacji Gminy Gdów na lata 2021-2026 z perspektywą do roku 2030, spójnego ze Strategią Zrównoważonego Rozwoju Gminy Gdów. Także opracowanie dokumentów: nowego Planu Gospodarki Niskoemisyjnej na lata 2021-2024 oraz Studium uwarunkowań i kierunków zagospodarowania przestrzennego Gminy Gdów, Programu Ochrony Zdrowia na lata 2021-2025.

<sup>85</sup> Opracowanie własne w oparciu o informacje udostępnione przez Urząd Gminy Gdów.

## SYSTEM REALIZACJI STRATEGII



### Odpowiedzialność i system wdrażania

Podmiotem szczebla decyzyjnego, odpowiedzialnym za weryfikację postępów w realizacji celów strategicznych oraz zadań, kształtowanie ram działania w oparciu o założenia Strategii Zrównoważonego Rozwoju Gminy Gdów, a także podejmowanie decyzji związanych z jej przeglądem i aktualizowaniem, będą Wójt Gminy Gdów oraz Rada Gminy Gdów.

Odpowiedzialność koordynacyjna za monitoring zadań definiowanych w ramach poszczególnych celów, pozyskiwanie, analizowanie oraz prezentowanie wyników dotyczących stopnia i zgodności kierunku zrealizowanych zadań, oraz przedstawienie pojawiających się ewentualnych możliwości, dodatkowych potrzeb bądź zagrożeń spoczywać będzie na Kierownikach poszczególnych Referatów Urzędu Gminy Gdów, w zakresie przydzielonych do realizacji zadań, oraz kadrze zarządzającej podległych jednostek.

Na poziomie realizacji zadań, działań mających na celu wspierać założenia strategiczne oraz udostępniania danych - odpowiedzialność przyjmują wszyscy partnerzy, których działania wpisują się w zakres celów strategicznych Zrównoważonego Rozwoju Gminy Gdów. Partnerzy wskazani zostali jako podmioty zaangażowane / interesariusze w tabelach obrazujących poszczególne cele strategiczne i operacyjne. Katalog wyszczególnionych podmiotów należy traktować jako otwarty i możliwy do poszerzenia, w miarę pojawiających się potrzeb identyfikowanych w trakcie obowiązywania i ewoluowania Strategii.

### Monitoring i ewaluacja

Wykonanie Strategii Zrównoważonego Rozwoju Gminy Gdów podlega systemowi monitorowania, którego celem jest weryfikacja skuteczności i efektywności podejmowanych zadań zdefiniowanych w ramach celów i kierunków przedsięwzięć określonych w Strategii. Rolą działań monitoringowych jest sprawdzanie czy Strategia realizowana jest zgodnie z przyjętym planem. Dostarcza on istotnych informacji czy osiągnięte efekty odpowiadają ustalonym założeniom, a także oczekiwanym finalnie rezultatom. Informacje rzetelne i aktualne dają bowiem możliwość szybkiego reagowania i elastycznego wprowadzania zmian, co stanowi o tym, że dokument Strategii „żyje” i „pracuje” dla zrównoważonego rozwoju społeczności i interesariuszy Gminy Gdów, nie zaś stanowi zbiór spisanych deklaracji. Monitoring realizacji Strategii prowadzony będzie w oparciu o wybrane mierniki i wskaźniki obrazujące stopień wykonania poszczególnych zadań, kierunków działań określonych dla poszczególnych celów. Ich szczegółowy opis oraz wartości obrazujące stopień realizacji prezentowane będą w załączniku do Raportu o stanie Gminy.



Postępy realizacji Strategii w ramach powyższego systemu monitorowania będą podlegały procedurze rocznego sprawozdania, które zawierać będzie także formę opisową. Zakres sprawozdania obejmować będzie:

- stan realizacji zadań kluczowych na koniec okresu sprawozdawczego,
- ewentualne rekomendacje dotyczące dalszego wdrażania strategii w przyjętej postaci,
- ewentualne wskazania do uruchomienia procedury aktualizacji Strategii.

Terminy opracowania sprawozdania będą zgodne z terminami przyjętymi dla opracowania Raportu o stanie Gminy, do którego sprawozdanie stanowić będzie załącznik. Decyzja taka podjęta została na podstawie rekomendacji koordynowania sprawozdawczości dotyczącej strategii z nałożonym na gminy, zgodnie z dyspozycją art. 28aa ustawy z dnia 8 marca 1990 r. o samorządzie gminnym, obowiązkiem opracowania i przedstawienia w terminie do dnia 31 maja każdego roku Raportu o stanie Gminy.

Zapewnienie ciągłości, prawidłowości i efektywności realizacji strategii jest najważniejszym celem monitorowania wykonania strategii. Pozwala w porę wykryć zagrożenia oraz podejmować konieczne kroki modyfikujące zaplanowane działania, a także wprowadzanie koniecznych zmian dotyczących podmiotów, zespołów współpracujących, odpowiedzialnych za realizację strategii.

W celu zapewnienia podnoszenia jakości działań, by były one adekwatne i skuteczne, a przede wszystkim służyły użytecznością i trwałością osiągniętych celów zrównoważonego rozwoju, niezbędne jest cykliczne przeprowadzanie ewaluacji. Przyjmuje się, że ewaluacja realizowana będzie nie rzadziej niż raz w roku. W ewaluacji uwzględnione zostaną argumenty władz samorządowych, a także najważniejszych interesariuszy lokalnych.

## Ewaluacja ex ante

Opracowany dokument Strategii Zrównoważonego Rozwoju Gminy Gdów podlegać będzie przed wdrożeniem ewaluacji uprzedniej, w której uwzględnione zostaną kryteria:

- trafności – dla analizy adekwatności postawionych celów, obranych kierunków działań oraz zadań do zidentyfikowanych problemów, zgłoszonych potrzeb i oczekiwań mieszkańców i interesariuszy Gminy oraz pojawiających się możliwości i szans w otoczeniu zewnętrznym, także z uwzględnieniem posiadanych zasobów;
- skuteczności – pozwalające stwierdzić, czy wyznaczone cele są możliwe do osiągnięcia, i czy zdefiniowane zadania pozwalają je skutecznie zrealizować;
- efektywności – czy zdefiniowane cele są uzasadnione pod względem nakładów, jakie są zaplanowane na ich realizację;
- spójności wewnętrznej i zewnętrznej dokumentu Strategii Zrównoważonego Rozwoju Gminy Gdów na lata 2021-2030.

Po przeprowadzeniu ewaluacji uprzedniej rekomenduje się wdrożenie Strategii.

## RAMY FINANSOWE I POTENCJALNE ŹRÓDŁA FINANSOWANIA ZADAŃ OKREŚLONYCH W STRATEGII



Realizacja celów Strategii Zrównoważonego Rozwoju Gminy Gdów na lata 2021-2030 wymaga zapewnienia zoptymalizowanego finansowania z uwzględnieniem zarówno środków własnych, jak i środków zewnętrznych, które pozwolą na realizację zaplanowanych zadań terminowo i według ustalonych standardów jakościowych. Potencjalne źródła finansowania obejmują:

- środki własne Jednostek Samorządu Terytorialnego, które pozwolą na realizację niektórych zadań w całości, w innych zadaniach – współfinansowanych ze środków unijnych/innych źródeł - będą stanowiły wkład własny;
- środki unijne umożliwiające pozyskanie funduszy z regionalnego programu operacyjnego oraz z programów krajowych nowej perspektywy budżetowej Unii Europejskiej na lata 2021-2027 dostępnych w ramach:
  - Europejskiego Funduszu Rozwoju Regionalnego, pozwalającego na zmniejszanie różnic w poziomie rozwoju regionów w Unii i wzmocnienie spójności gospodarczej, społecznej i terytorialnej UE jako całości. Z EFRR pochodzi m.in. wsparcie inwestycji produkcyjnych i infrastrukturalnych oraz wsparcie udzielane małym i średnim przedsiębiorcom;
  - Europejskiego Funduszu Społecznego+, którego głównym celem jest walka z bezrobociem w krajach członkowskich. Środki z EFS zwiększają możliwość zatrudnienia i kształcenia. Pozwalają współfinansować pomoc dla różnych regionów i grup społecznych, w szczególności dla osób zagrożonych ubóstwem oraz dla ludzi młodych wchodzących na rynek pracy;
  - Funduszu na rzecz Sprawiedliwej Transformacji zapewniającemu wsparcie obszarom borykającym się z poważnymi wyzwaniami społeczno-gospodarczymi wynikającymi z transformacji w dążeniu do osiągnięcia neutralności klimatycznej. Fundusz ten ułatwi wdrażanie Europejskiego Zielonego Ładu (European Green Deal), którego celem jest osiągnięcie neutralności klimatycznej UE do 2050 r.;
  - Funduszu Spójności, który będzie uzupełniał FST. Jest częścią Europejskiego Zielonego Ładu (European Green Deal) i elementem (I filarem) Mechanizmu Sprawiedliwej Transformacji. Celem FST jest łagodzenie skutków społecznych i ekonomicznych transformacji energetycznej.
- środki celowe pochodzące z budżetu państwa, pozyskiwane w ministerstwach, zwłaszcza w Ministerstwie Infrastruktury i Rozwoju, Ministerstwie Sportu i Turystyki, Ministerstwie Kultury i Dziedzictwa Narodowego, a także pozyskiwane z Funduszu Inicjatyw Obywatelskich;
- środki funduszy celowych w tym: Banku Gospodarstwa Krajowego, Funduszu Pracy, Państwowego Funduszu Rehabilitacji Osób Niepełnosprawnych, Funduszu Rozwoju Kultury

Fizycznej, Narodowego Funduszu Ochrony Środowiska i Gospodarki Wodnej, Wojewódzkiego Funduszu Ochrony Środowiska i Gospodarki Wodnej w Krakowie;

- środki stanowiące kapitał prywatny, w tym wnoszony w formie partnerstwa publiczno-prywatnego (PPP) oraz partnerstwa publiczno-społecznego, także środki inwestorów prywatnych;
- środki pochodzące z pożyczek i kredytów.

Strategia Zrównoważonego Rozwoju Gminy Gdów na lata 2021-2030 i określone w niej cele strategiczne, operacyjne, wykraczają poza ramy czasowe nowej perspektywy budżetowej Unii Europejskiej na lata 2021-2027, co powoduje, że na obecnym etapie nie są jeszcze znane wszystkie możliwe źródła finansowania. Zaznaczyć należy również, że wskazywane możliwości pozyskiwania środków unijnych w okresie 2021-2027 wyszczególnione zostały w oparciu o dokumenty planistyczne, nad którymi nadal trwają prace m.in. nad podziałem środków w ramach dostępnych programów czy opracowywania ostatecznych założeń.

Nowy długofalowy budżet Unii Europejskiej zaplanowano na 1 074,3 mld euro. Antykryzysowy pakiet odbudowy skumulowany w pierwszych latach ma wynieść 750 mld euro, z czego 390 mld euro przyjmie formę dotacji. Ogółem budżet zaplanowano na 1 824,3 mld euro.

Głównym celem przeznaczenia środków jest odbudowa państw po pandemii Covid-19 oraz zwiększenie inwestycji w transformację klimatyczną i cyfrową. Wśród kierunków przeznaczenia środków wskazano:

- jednolity rynek, innowacje i gospodarka cyfrowa (143,4 mld euro),
- spójność, odporność i wartości (1 099,7 mld euro),
- zasoby naturalne i środowisko (373,9 mld euro),
- migracja i zarządzanie granicami (22,7 mld euro),
- bezpieczeństwo i obrona (13,2 mld euro),
- sąsiedztwo i świat (98,4 mld euro),
- europejska administracja publiczna (73,1 mld euro)<sup>86</sup>.

Wsparcie finansowe dla krajów europejskich, w zakresie pomocy w łagodzeniu skutków społeczno-gospodarczych spowodowanych pandemią Covid-19, ma zapewnić Instrument na rzecz Odbudowy i Zwiększania Odporności, którego budżet wynosi 672,5 mld euro (z 750 mld euro w ramach Europejskiego Funduszu Odbudowy), z czego 312,5 mld euro przewidziano w formie dotacji a 360 mld euro - w formie pożyczek RRF<sup>87</sup>.

W odniesieniu do deklarowanego wzrostu inwestycji w transformację klimatyczną i cyfrową, należy podkreślić, że kwestie klimatyczne będą uwzględniane przekrojowo, a na ten cel przeznaczone zostanie 30% łącznych wydatków ze wszystkich programów. Również przekrojowo będzie traktowana cyfryzacja.

<sup>86</sup> Unijny plan odbudowy i długofalowy budżet UE na lata 2021–2027 - Consilium (europa.eu).

<sup>87</sup> <https://www.consilium.europa.eu/pl/infographics/20201006-recovery-resilience-rrf/>.

Nowa perspektywa budżetowa Unii Europejskiej na lata 2021-2027 przyznaje Polsce około 170 mld euro (w cenach bieżących), w tym:

- 72,2 mld euro na politykę spójności,
- 3,8 mld euro z funduszu sprawiedliwej transformacji,
- 24,9 mld euro dotacji z Funduszu Odbudowy,
- 34,2 mld euro pożyczek z Funduszu Odbudowy,
- 21,6 mld euro na płatności bezpośrednie dla rolników,
- 10,6 mld euro na rozwój obszarów wiejskich,
- około 2 mld euro w ramach instrumentu React EU (instrument na rzecz walki z negatywnymi skutkami Covid-19)<sup>88</sup>.

W nowej perspektywie około 60% funduszy z polityki spójności trafi do programów realizowanych na poziomie krajowym, a pozostałe 40% otrzymają programy regionalne, zarządzane przez marszałków województw. Planowany podział środków na poszczególne programy krajowe przedstawiono następująco<sup>89</sup>:

- Fundusze Europejskie na Infrastrukturę, Klimat, Środowisko (FEnIKS) – następca Programu Infrastruktura i Środowisko (POLiŚ). Program przyczyni się do rozwoju gospodarki niskoemisyjnej, ochrony środowiska oraz przeciwdziałania i adaptacji do zmian klimatu. FEnIKS wesprze również inwestycje transportowe oraz dofinansuje ochronę zdrowia i dziedzictwo kulturowe. Planowany budżet to ponad 25 mld euro;
- Fundusze Europejskie dla Nowoczesnej Gospodarki (FENG) – program jest kontynuacją dwóch wcześniejszych programów: Innowacyjna Gospodarka 2007-2013 (POIG) oraz Inteligentny Rozwój 2014-2020 (POIR). FENG będzie wspierał realizację projektów badawczo-rozwojowych, innowacyjnych oraz takich, które zwiększają konkurencyjność polskiej gospodarki. Z programu będą mogli skorzystać m.in. przedsiębiorcy, instytucje z sektora nauki, konsorcja przedsiębiorstw oraz instytucje otoczenia biznesu, w szczególności ośrodki innowacji. Planowany budżet to ok. 7,9 mld euro;
- Fundusze Europejskie dla Rozwoju Społecznego 2021-2027 (FERS) – następca Programu Wiedza Edukacja Rozwój (POWER). Główne obszary działania FERS to: praca, edukacja, zdrowie oraz dostępność. Program będzie wspierał projekty z zakresu: poprawy sytuacji osób na rynku pracy, zwiększenia dostępności dla osób ze szczególnymi potrzebami, zapewnienia opieki nad dziećmi, podnoszenia jakości edukacji i rozwoju kompetencji, integracji społecznej, rozwoju usług społecznych i ekonomii społecznej oraz ochrony zdrowia;
- Fundusze Europejskie na Rozwój Cyfrowy (FERC) – jest następcą programu Polska Cyfrowa (POPC), który w latach 2014-2020 wspierał cyfryzację w Polsce. FERC będzie koncentrował się przede wszystkim na: zwiększeniu dostępu do ultraszybkiego Internetu szerokopasmowego, udostępnieniu zaawansowanych e-usług pozwalających w pełni na elektroniczne załatwienie

<sup>88</sup> <https://samorząd.pap.pl/kategoria/aktualnosci/jak-beda-inwestowane-fundusze-ue-z-nowej-perspektywy-jest-plan-podzialu>.

<sup>89</sup> W co zainwestujemy Fundusze Europejskie? Rozpoczynamy konsultacje Umowy Partnerstwa - Ministerstwo Funduszy i Polityki Regionalnej - Portal Gov.pl ([www.gov.pl](http://www.gov.pl)).

spraw obywateli i przedsiębiorców, zapewnieniu cyberbezpieczeństwa w ramach nowego dedykowanego obszaru interwencji, rozwoju gospodarki opartej na danych, wykorzystującej najnowsze technologie cyfrowe, rozwoju współpracy międzysektorowej na rzecz tworzenia cyfrowych rozwiązań problemów społeczno-gospodarczych, wsparciu rozwoju zaawansowanych kompetencji cyfrowych, w tym również w obszarze cyberbezpieczeństwa dla jednostek samorządu terytorialnego (JST) i przedsiębiorców. Planowany budżet FERC to ok. 2 mld euro;

- Fundusze Europejskie dla Polski Wschodniej (FEPW) – nowy program dla makroregionu Polski Wschodniej będzie koncentrował się na czterech głównych obszarach: wzmocnienie konkurencyjności i innowacyjności przedsiębiorstw, energia i ochrona klimatu, spójna sieć transportowa i zwiększenie dostępności transportowej oraz aktywizacja kapitału społecznego, rozwój turystyki i usługi uzdrowiskowe. Oprócz pięciu województw dotychczas objętych wsparciem: lubelskiego, podkarpackiego, podlaskiego, świętokrzyskiego i warmińsko-mazurskiego, z nowego programu będzie korzystał także województwo mazowieckie bez Warszawy i dziewięciu otaczających ją powiatów. W puli FEPW jest ok. 2,5 mld euro;
- Pomoc Techniczna dla Funduszy Europejskich – program ma trzy główne priorytety: skuteczne instytucje, skuteczni beneficjenci i skuteczna komunikacja. Środki z Pomocy Technicznej zostaną przeznaczone m.in. na: szkolenia dla beneficjentów korzystających z Funduszy Europejskich, rozwój krajowego systemu informatycznego umożliwiającego aplikowanie i rozliczanie projektów unijnych, działania informacyjno-promocyjne zwiększające wiedzę o Funduszach w Polsce. Budżet programu wyniesie 0,5 mld euro;
- Program dotyczący sprawiedliwej transformacji – 4,4 mld euro;
- Program Pomoc Żywnościowa – 0,2 mld euro;
- Program Ryby – 0,5 mld euro;
- programy Europejskiej Współpracy Terytorialnej – 0,56 mld euro<sup>90</sup>.

Pieniądze na programy regionalne podzielono według algorytmu opartego na obiektywnych kryteriach, między innymi na liczbie ludności i PKB na mieszkańca. 75% środków zostało już podzielonych, a 25% przeznaczono na rezerwę programową do podziału na późniejszym etapie programowania w czasie negocjacji kontraktu programowego. Według dokonanego podziału na programy regionalne Małopolska otrzyma 1,541 mld euro. Małopolska została również uwzględniona wśród sześciu regionów, które otrzymają 4,4 mld euro z funduszu sprawiedliwej transformacji i polityki spójności (3,8 mld euro z FST + 560 mln euro z polityki spójności)<sup>91</sup>.

Obecnie trwają prace nad projektem Regionalnego Programu Operacyjnego Województwa Małopolskiego na lata 2021-2027. Harmonogram prac zakłada jego przyjęcie przez Zarząd Województwa Małopolskiego i realizację negocjacji w terminie do grudnia 2021.

Struktura założeń RPO WM 2021-2027 obejmuje:

<sup>90</sup> Źródło informacji - Dowiedz się więcej o Funduszach Europejskich - Ministerstwo Funduszy i Polityki Regionalnej (funduszeuropejskie.gov.pl).

<sup>91</sup> J.w.

- CEL POLITYKI 1. Inteligentniejsza Europa –  
Oś 1. INTELIGENTNY REGION [EFRR];
- CEL POLITYKI 2. Ekologiczna, niskoemisyjna Europa –  
Oś 2. ENERGETYKA I ŚRODOWISKO [EFRR];
- CEL POLITYKI 3. Bardziej połączona Europa –  
Oś 3. MOBILNA MAŁOPOLSKA [EFRR];
- CEL POLITYKI 4. Bardziej prospołeczna Europa –  
Oś 4. SPOŁECZNA MAŁOPOLSKA, Oś 5. RYNEK PRACY I EDUKACJA [EFS+ / EFRR];
- CEL POLITYKI 5. Europa bliżej obywateli –  
Oś 6. MAŁOPOLSKA BLIŻEJ MIESZKAŃCÓW [EFS+ / EFRR]<sup>92</sup>.

Reasumując, potencjalne źródła finansowania celów i zadań wskazanych z Strategii Zrównoważonego Rozwoju Gminy Gdów 2021-2030 stanowią środki pozyskane z m.in.: Regionalnego Programu Operacyjnego Województwa Małopolskiego na lata 2021-2027 (oraz w ramach dalszej perspektywy finansowej UE), Programu Rozwoju Obszarów Wiejskich na lata 2014-2020 oraz w ramach nowej perspektywy finansowej UE, obecnych i kolejnych programów operacyjnych na poziomie krajowym (Program Operacyjny Infrastruktura i Środowisko/FENIKS, Program Operacyjny Inteligentny Rozwój/FENG, Program Operacyjny Wiedza Edukacja Rozwój/FERS, Program Operacyjny Polska Cyfrowa/FERC).

Dodatkowymi źródłami finansowania mogą być środki pochodzące z programów takich jak: Interreg Europa Środkowa, Life, Erasmus+.

Wsparcie finansowe pochodzące ze środków budżetu państwa może być pozyskiwane w ramach programów Ministerstwa Kultury, Dziedzictwa Narodowego i Sportu, Ministerstwa Rodziny i Polityki Społecznej, Ministerstwa Edukacji Narodowej (np. program na rzecz osób starszych "Aktywni plus", Program „Posiłek w szkole i w domu” na lata 2019-2023, Program „Aktywna Tablica”). Finansowanie mogą również zapewniać środki pochodzące z Solidarnościowego Funduszu Wsparcia Osób Niepełnosprawnych czy Narodowego oraz Wojewódzkiego Funduszu Ochrony Środowiska i Gospodarki Wodnej (w ramach programów: „Moja woda”, „Mój prąd”, „Czyste powietrze”, „STOP SMOG”, „Kangur – Bezpieczna i ekologiczna droga do szkoły”), Rządowego Funduszu Rozwoju Dróg, Funduszu Rozwoju Przewozów Autobusowych, Polskiego Ładu – BGK, Programu „Mieszkanie+,” Programu „Maluch+”, a także Programu Rozwoju Organizacji Obywatelskich na lata 2018-2030.

Rozpatrując potencjalne źródła finansowania należy pamiętać również o środkach z krajowej i regionalnej tarczy antykryzysowej, a także o tych stanowiących kapitał prywatny (PPP).

W przedstawionej na kolejnej stronie tabeli dotyczącej ram finansowych uwzględnione zostały KLUCZOWE CELE OPERACYJNE / INWESTYCJE (wskazane w modelu struktury funkcjonalno-przestrzennej), wybrane przez Urząd Gminy Gdów jako najistotniejsze spośród propozycji zawartych w niniejszym dokumencie w rozdziale „Cele, kierunki, oczekiwane rezultaty działań rozwojowych Strategii Zrównoważonego Rozwoju Gminy Gdów”.

---

<sup>92</sup> Dane pozyskane ze strony [www.fundusze.malopolska.pl](http://www.fundusze.malopolska.pl).

Tabela 10. Ramy finansowe dla przyjętych na lata 2021-2030 zadań rozwojowych

Cel strateg.	Cel operac.	Nazwa zadania lub opis inwestycji	Miejscowość	Szacunkowy		Potencjalne źródło finansowania
				Koszt brutto (PLN)	Okres realizacji	
1. ZRÓWNOWAŻONA STREFA PRZESTRZENNA	1.1. KOMUNIKACJA - DOJAZD Z KAŻDEGO MIEJSCA GMINY I DLA KAŻDEGO	Budowa drogi gminnej klasy KDD, budowa chodnika, oświetlenia drogowego, odwodnienie liniowe, dostosowania dla osób z niepełnosprawnościami (ul. Lekarska-Łapanowska)	Gdów	2,3 mln	2022-2024	DOTACJE + ŚRODKI WŁASNE GMINY  Rządowy Fundusz Rozwoju Dróg; środki w ramach nowego programowania unijnego na lata 2021-2027 (MOF – ZIT); Polski Ład – BGK
		Budowa drogi gminnej (ul. Bocheńska-Przemysłowa)	Gdów	5,3 mln	2022-2024	
		Budowa przepustu ramowego wraz z drogami dojazdowymi do potoku Kuniczanka	Niżowa	330 tys.	2022-2023	
		Przebudowa drogi gminnej polegająca na budowie chodnika od apteki do byłego budynku poczty	Niegowić	242 tys.	2022-2023	
		Budowa dworca komunikacyjnego i centrum Park&Ride	Gdów	2 mln	2025-2026	
		Budowa linii kolejowej 622 wraz z infrastrukturą towarzyszącą	Zborczyce, Wiatowice, Niegowić, Liplas, Gdów, Marszowice, Podolany, Zręczycze, Zalesiany	b.d.	2022-2027	
	1.4. ROZBUDOWA, MODERNIZACJA SIECI WODNO-KANALIZACYJNEJ	Budowa przydomowych oczyszczalni ścieków (PBOŚ) z przyłączeniami kanalizacji sanitarnej z budynku, odprowadzeniem ścieków oczyszczonych, zasilaniem elektrycz., rozruchem technicz. i technologicznym oraz wykonanie dokumentacji powykonawczej	Szczytniki, Świątniki Dolne, Wiatowice, Cichawa, Czyżów, Zborczyce	2,2 mln	2023	Środki w ramach nowego okresu programowania unijnego na lata 2021-2027 (MOF – ZIT); Polski Ład – BGK  Regionalny Program Operacyjny Województwa Małopolskiego; Program Rewitalizacji Obszarów Wiejskich
			Marszowice	15 mln	2027	
		Budowa kanalizacji sanitarnej; rozwój infrastruktury wodociągowo-kanalizacyjnej w zakresie aglomeracji	Gdów	7 mln	do 2027	
			Niegowić	2,5 mln	do 2025	
			Niewiarów	2,5 mln	2024-2026	
			Fałkowice	4,7 mln	2022-2027	
		Budowa kanalizacji sanitarnej; rozwój infrastruktury wodociągowo-kanalizacyjnej poza aglomeracją	Liplas, Bilczyce	1,3 mln	2023	
			Liplas	3,4 mln	2023	
Gdów	2 mln.		2022-2025			
Fałkowice	4 mln		do 2027			
	Niegowić	320 tys.	2022-2023			

		<b>Rozbudowa oczyszczalni ścieków;</b> rozwój infrastruktury wodociągowo-kanalizacyjnej	Pierzchów	10 mln	2024	
		<b>Budowa zbiornika wody uzdatnionej</b> wraz z infrastrukturą techniczną jako elementu stacji uzdatniania wody	Cichawa	830 tys.	2022	
		<b>Budowa zbiornika wyrównawczego</b>	Krakuszowice	800 tys.	2026	
			Bilczyce	800 tys.	2027	
		<b>Inne przedsięwzięcia rozwojowo- modernizacyjne</b> urządzeń sieci kanalizacyjnej i wodociągowej oraz racjonalizujące zużycie wody i odprowadzanie ścieków	Gmina	510 tys.	do 2027	
<b>1. ZRÓWNOWAŻONA STREFA PRZESTRZENNA</b>	<b>1.6. CZYSTA, EKOLOGICZNA GMINA</b>	<b>Instalacja paneli fotowoltaicznych na budynkach użyteczności publicznej</b> (montaż paneli na 11 obiektach gminnych)	Gdów (4), Niegović, Zręczyce, Pierzchów, Nieznanowice, Bilczyce, Zagórzany, Czyżów	675 tys.	2022	„Ekopartnerzy na rzecz słonecznej Małopolski” Fundusze zewnętrzne UE, WFOŚiGW, NFOŚiGW Fundusz Sprawiedliwej Transformacji w ramach KPST oraz TPST; RPO WM na lata 2021-2027; Polski Ład – BGK; KPO, środki prywatne, inne źródła
		<b>EkoSłupki AirSensor</b>	Zręczyce, Jarosówka, Bilczyce, Pierzchów, Książnice, Szczytniki	w szacowaniu	2022	w ramach projektu „Wdrażanie Programu ochrony powietrza dla województwa małopolskiego – Małopolska w zdrowej atmosferze” /LIFE-IP MALOPOLSKA/ LIFE14 IPE PL 021 dofinansowanego ze środków programu LIFE Unii Europejskiej i NFOŚiGW
		<b>Inne ekologiczne przedsięwzięcia rozwojowo-modernizacyjne</b> związane z realizowanymi przez Gminę Gdów programami rządowymi m.in. „Czyste powietrze”, „Moja woda”, „Stop Smog”, Ulga termomodernizacyjna	Gmina	zależna od liczby zgłoszeń	do 2024 / do 2027	Narodowego Funduszu Ochrony Środowiska i Gospodarki Wodnej



Cel strateg.	Cel operac.	Nazwa zadania lub opis inwestycji	Miejscowość	Szacunkowy		Potencjalne źródło finansowania
				Koszt brutto (PLN)	Okres realizacji	
2. ZRÓWNOWAŻONA STREFA SPOŁECZNA	2.1. DOSTĘPNA I JAKOŚCIOWA EDUKACJA	Utworzenie <b>nowych miejsc opieki nad dziećmi do lat 3</b> (z doposażeniem)	Gdów	2 mln	2021	
		Budowa budynku użyteczności publicznej przeznaczonego na <b>Żłobek oraz Przedszkole</b> wraz utwardzeniami dojścia i miejscami parkingowymi, rozwiązania dla osób z niepełnosprawnościami ruchowymi	Gdów	5 mln	2021-2022	Środki krajowe, środki ministerialne, inne środki
		<b>Wyposażenie szkół</b> w wysokiej jakości urządzenia cyfrowe, pomoce dydaktyczne oraz oprogramowanie w celu dokonania przez szkołę <b>transformacji cyfrowej</b> i prowadzenie nauczania metodą STEAM	Niegowić	90 tys.	2021-2022	Projekt grantowy pn. „Małopolska Tarcza Antykryzysowa - Pakiet Edukacyjny. Cyfryzacja szkół i placówek oświatowych” w ramach 10 Osi Priorytetowej, Środki w ramach nowej perspektywy programowania unijnego na lata 2021-2027, środki ministerialne, inne środki; Polski Ład – BGK
		<b>Wyposażenie szkół</b> w ramach projektu „Aktywna tablica” dla rozwoju kompetencji uczniów i nauczycieli w zakresie technologii informacyjno-komunikacyjnych	Gdów, Jarosówka, Szczytniki, Zręczyce, Marszowice, Bilczyce	108 tys.	2021-2024	Rządowy program rozwoju szkolnej infrastruktury oraz kompetencji uczniów i nauczycieli w zakresie technologii informacyjno-komunikacyjnych na lata 2021-2024 – „Aktywna tablica”; środki budżetu państwa, środki w ramach nowego okresu programowania unijnego na lata 2021-2027

Cel strateg.	Cel operac.	Nazwa zadania lub opis inwestycji	Miejscowość	Szacunkowy		Potencjalne źródło finansowania
				Koszt brutto (PLN)	Okres realizacji	
2. ZRÓWNOWAŻONA STREFA SPOŁECZNA	2.3. OFERTA SPORTOWO-REKREACYJ., TURYSTYCZ.	Budowa zespołu dwóch ogólnodostępnych boisk do piłki nożnej z trybunami i oświetleniem oraz zapewnienie <b>urządzeń sportowych</b> (rozwiązania dla osób z niepełnosprawnościami)	Gdów	8,1 mln	2024	Środki ministerialne: Program Sportowa Polska, środki w ramach nowego okresu programowania unijnego na lata 2021-2027
		Budowa ogólnodostępnej sali gimnastycznej z niezbędną infrastrukturą techniczną przystosowaną do potrzeb osób z niepełnosprawnościami	Jaroszówka		2024	
	2.5. WSPARCIE SPOŁ., KRYZYSOWE	Pomoc społeczna – cykliczne zadania realizowane przez GOPS (m.in. dot. świadczeń rodzinnych, wychowawczych, funduszu alimentacyjnego, zasiłków i składek, usług opiekuńczych, dożywiania, stypendiów)	Gmina	17,9 mln	2022	Środki z budżetu państwa

Cel strateg.	Cel operac.	Nazwa zadania lub opis inwestycji	Miejscowość	Szacunkowy		Potencjalne źródło finansowania
				Koszt brutto (PLN)	Okres realizacji	
3. ZRÓWNOWAŻONA STREFA GOSPODARCZA	3.1. WSPARCIE PRZEDSIĘBIORCZOŚCI GMINNEJ	Tereny inwestycyjne pod zabudowę mieszkaniową (powierzchnia sumaryczna 13,2 ha)	Gdów, Cichawa, Fałkowice	przetarg	2023-2025	Przedsiębiorcy zainteresowani zakupem działek, będących własnością Gminy Gdów, pod zabudowę mieszkaniową jednorodziną
		Tereny inwestycyjne pod działalność gospodarczą (wskazane w miejscowych planach zagospodarowania przestrzennego)	Bilczyce, Gdów, Liplasz, Marszowice, Nieznanowice, Cichawa, Szczytniki, Krakuszowice		2023-2025	Przedsiębiorcy zainteresowani zakupem działek, będących własnością prywatną, pod usługi, handel, gastronomię, produkcję, składy, bazy, magazyny, rzemiosło, przemysł.

Opracowanie własne w oparciu o informacje udostępnione przez Urząd Gminy Gdów

## ZAŁĄCZNIKI

*Załącznik 1. Katalog proponowanych mierników opisujących postęp działań rozwojowych / stopień realizacji inwestycji, stanowiących bazę do weryfikacji kluczowych wskaźników śródkresowych i docelowych (liczbowe przedstawienie miernika), w odniesieniu do skonstruowanych celów strategicznych i operacyjnych dla Gminy Gdów.*

<b>CEL STRATEGICZNY 1.</b>	<b>ZRÓWNOWAŻONA STREFA PRZESTRZENNA - WYSOKA JAKOŚĆ ŻYCIA</b>
<b>CEL OPERACYJNY 1.1.</b>	<b>KOMUNIKACJA - DOJAZD Z KAŻDEGO MIEJSCA GMINY I DLA KAŻDEGO</b>
<b>Mierniki realizacji celu:</b>	
<ul style="list-style-type: none"><li>długość nowych i wyremontowanych dróg gminnych, lokalnych (km);</li><li>liczba spotkań dot. rozwoju transportu publicznego w Gminie Gdów (szt.);</li><li>liczba uruchomionych połączeń gminnych i pozagminnych (szt.);</li><li>poziom satysfakcji osób korzystających z usług komunikacji zbiorowej (%);</li><li>kwota wydana na wsparcie przewoźników w celu zwiększania ilości kursów między sołectwami i międzygminnych (zł);</li><li>długość wybudowanej linii kolejowej nr 622 (km) oraz liczba powstałej infrastruktury towarzyszącej (szt.);</li><li>liczba spotkań/projektów dot. komunikacji niskoemisyjnej (szt.);</li><li>długość nowych, wyremontowanych chodników (km);</li><li>liczba nowej i zmodernizowanej infrastruktury drogowej i towarzyszącej (szt.);</li><li>liczba nowych przystanków autobusowych, wiat, zatoczek postojowych, kwota przeznaczona na ich budowę i modernizację (szt., zł);</li><li>stopień uzupełnienia, modernizacji obiektów infrastruktury oświetleniowej (%);</li><li>liczba nowo powstałych miejsc parkingowych (szt.).</li></ul>	
<b>CEL OPERACYJNY 1.2.</b>	<b>PIESZO I NA ROWERZE</b>
<ul style="list-style-type: none"><li>długość nowych i zmodernizowanych rekreacyjnych tras rowerowych, ścieżek turystyki pieszej (km);</li><li>długość nowych i zmodernizowanych ścieżek rowerowych i ciągów pieszych przy najważniejszych szlakach komunikacyjnych (km);</li><li>liczba nowej i zmodernizowanej infrastruktury towarzyszącej (szt.);</li><li>liczba nowo powstałych bezpiecznych miejsc parkingowych dla rowerów (szt.).</li></ul>	
<b>CEL OPERACYJNY 1.3.</b>	<b>MOJA PRZESTRZEŃ, MÓJ DOM, MOJA GMINA</b>
<ul style="list-style-type: none"><li>liczba modyfikacji w MPZP (szt.);</li><li>liczba kontroli zgodności z zapisami uchwał planistycznych (szt.);</li><li>liczba kontroli legalności banerów reklamowych (szt.).</li></ul>	
<b>CEL OPERACYJNY 1.4.</b>	<b>ROZBUDOWA, MODERNIZACJA SIECI WODNO-KANALIZACYJNEJ</b>
<ul style="list-style-type: none"><li>długość wybudowanej sieci kanalizacyjnej, wodociągowej (km);</li><li>poziom skanalizowania Gminy Gdów (%);</li><li>kwota udzielonego wsparcia na budowę przydomowych oczyszczalni ścieków (zł);</li><li>liczba przeprowadzonych kontroli przydomowych oczyszczalni ścieków (szt.);</li><li>liczba przedsięwzięć promocyjnych, edukacyjnych związanych z zielonymi i błękitnymi inwestycjami, zachowaniami / projektami proekologicznymi (szt.);</li><li>liczba zbiorników na wodę deszczową, roztopową na posesjach prywatnych, dotowanych z programu "Moja Woda" (szt.);</li><li>kwota udzielonych dotacji na retencję i zbiorniki gromadzące wodę deszczową (zł);</li><li>poziom modernizacji oczyszczalni ścieków, infrastruktury wodociągowej (%).</li></ul>	

CEL OPERACYJNY 1.5.	DOSTĘPNA INFRASTRUKTURA TECHNICZNA
<p><b>Mierniki realizacji celu:</b></p> <ul style="list-style-type: none"> <li>• długość powstałej sieci energetycznej, gazowej, świątłowodowej (km);</li> <li>• liczba gospodarstw z dostępem do szybkiego Internetu (szt.);</li> <li>• liczba publicznych punktów dostępu do szybkiego Internetu dla mieszkańców i turystów (szt.);</li> <li>• liczba przedsięwzięć związanych z zapobieganiem wykluczeniu cyfrowemu (szt.).</li> </ul>	

CEL OPERACYJNY 1.6.	CZYSTA, EKOLOGICZNA GMINA
<ul style="list-style-type: none"> <li>• liczba zlikwidowanych dzikich wysypisk śmieci (szt.);</li> <li>• liczba wymienionych pieców węglowych (szt.);</li> <li>• liczba zamontowanych koszy kilkukomorowych na śmieci (szt.);</li> <li>• liczba kontroli prawidłowej segregacji odpadów, zgodności z deklaracjami (szt.);</li> <li>• liczba działań edukacyjnych, prewencyjnych związanych z pogłębieniem świadomości ekologicznej mieszkańców (szt.);</li> <li>• ilość informacji, liczba artykułów zamieszczonych na stronie Urzędu Gminy Gdów promujących zrównoważoną konsumpcję, ekologiczne rozwiązania (szt.);</li> <li>• liczba gospodarstw korzystających z alternatywnych źródeł energii (szt.);</li> <li>• liczba punktów monitoringu stanu powietrza w Gminie Gdów (szt.);</li> <li>• l. spotkań z inwestorami w zakresie OZE / l. przeprowadzonych warsztatów, inwestycji w zakresie OZE (szt.);</li> <li>• liczba zgłoszeń do programów "Czyste powietrze", "Moja woda", "Mój prąd", kwota udzielonych dofinansowań (os., zł);</li> <li>• liczba ekointerwencji (szt.);</li> <li>• liczba konkursów, akcji, imprez proekologicznych, przedsięwzięć kształtujących postawę ekologiczną mieszkańców (szt.);</li> <li>• liczba nowych, wymienionych punktów oświetlenia drogowego, w przestrzeni publicznej typu LED (szt.).</li> </ul>	

CEL STRATEGICZNY 2.	ZRÓWNOWAŻONA STREFA SPOŁECZNA - INTEGRACJA I AKTYWIZACJA MIESZKAŃCÓW
CEL OPERACYJNY 2.1.	DOSTĘPNA I JAKOŚCIOWA EDUKACJA
<p><b>Mierniki realizacji celu:</b></p> <ul style="list-style-type: none"> <li>• pozycja szkół w rankingach szkół na terenie powiatu, województwa, wskaźniki edukacyjne wartości dodanej, wyniki egzaminów;</li> <li>• liczba uczniów szczególnie uzdolnionych, korzystających ze stypendiów, będących laureatami, finalistami w konkursach kuratorskich (os.);</li> <li>• liczba zajęć polekcyjnych, pozalekcyjnych (szt.);</li> <li>• liczba nauczycieli dokształcających się (os.);</li> <li>• liczba uczniów z problemami edukacyjnymi, korzystających z pomocy dydaktycznej (os.);</li> <li>• liczba uczniów objętych wsparciem pedagogicznym, psychologicznym (os.);</li> <li>• liczba zmodernizowanych, dostosowanych pomieszczeń w placówkach oświatowych i opiekuńczych (szt.);</li> <li>• liczba zakupionych wyposażań, pomocy dydaktycznych (szt.).</li> </ul>	

CEL OPERACYJNY 2.2.	OCHRONA ZDROWIA, PROMOCJA ZDROWEGO STYLU ŻYCIA
<ul style="list-style-type: none"> <li>• liczba przedsięwzięć zachęcających do aktywnego spędzania czasu (szt.);</li> <li>• liczba akcji zachęcających do badań profilaktycznych, diagnostycznych, konsultacji medycznych (szt.);</li> <li>• liczba akcji zachęcających do szczepień, osób zaszczepionych na Covid-19 (szt., os.);</li> <li>• kwota przeznaczona na doskonalenie bazy infrastrukturalnej, wyposażenie oraz podniesienie standardu obsługi w placówkach ochrony zdrowia (zł);</li> <li>• ocena satysfakcji mieszkańców z opieki zdrowotnej (%).</li> </ul>	

**CEL OPERACYJNY 2.3.**

**OFERTA SPORTOWO-REKREACYJNA ORAZ TURYSTYCZNA**

**Mierniki realizacji celu:**

- liczba powstałych miejsc aktywności sportowej, rekreacyjnej (szt.);
- liczba przedsięwzięć promujących aktywnie spędzany czas (szt.);
- liczba innowacyjnych zajęć, zarówno jeśli chodzi o dyscypliny sportowe jak i grupy wiekowe (szt.);
- liczba organizowanych imprez sportowych, rekreacyjnych (szt.);
- liczba osób korzystających z regularnych zajęć sportowych (szt.);
- długość tras rowerowych i pieszych (km);
- liczba nowych punktów turystyczno-rekreacyjnych (szt.);
- liczba promowanych imprez sportowo-rekreacyjnych i atrakcji turystycznych (szt.);
- liczba odwiedzających Gminę Gdów turystów (os.);
- wartość wykorzystanych dotacji na renowację zabytków (zł);
- kwota pozyskanych dotacji, funduszy zewnętrznych na realizację zadań sportowych, rekreacyjnych (zł).

**CEL OPERACYJNY 2.4.**

**OFERTA KULTURALNO-ROZRYWKOWA**

- liczba nowych i zmodernizowanych obiektów oferujących rozwój kulturalny oraz miejsc rozrywki (szt.);
- liczba wydarzeń, imprez kulturalnych, rozrywkowych, festiwali, przedstawień, obchodów, pikników itp. na terenie Gminy Gdów i lokalnie w sołectwach (szt.);
- l. osób biorących udział w imprezach kulturalno-rozrywkowych na terenie Gminy i w sołectwach (os.);
- liczba promowanych wydarzeń, miejsc kulturalno-rozrywkowych (szt.);
- l. zajęć kreatywnych, artystycznych, kótek teatralnych, tanecznych, wokalnych w grupach wiekowych (szt.);
- kwota pozyskanych dotacji, funduszy zewnętrznych na realizację zadań z tego zakresu (zł);
- l. zebranych opinii dot. potrzeb w poszczególnych sołectwach w zakresie spędzania wolnego czasu (szt.).

**CEL OPERACYJNY 2.5.**

**WSPARCIE SPOŁECZNE I KRYZYSOWE**

- liczba zajęć terapeutycznych (szt);
- liczba zgłoszeń w punkcie konsultacyjnym oraz przez telefon zaufania (szt.);
- liczba seniorów uczestniczących w zajęciach aktywizujących, integrujących (os.);
- liczba mieszkańców objętych Gminną Kartą Seniora (os.);
- liczba zorganizowanych zajęć wspomagających rodzinę, osoby starsze, z niepełnosprawnościami (szt.);
- liczba osób korzystających z pomocy GOPS (os.);
- liczba osób objętych kształceniem umiejętności, nowych kwalifikacji zawodowych (os.);
- liczba osób objętych wsparciem w sprawach prawnych, socjalnych, psychologicznych, doradczych (os.);
- liczba rodzin objętych stałym wsparciem w zakresie pełnienia funkcji opiekuńczo-wychowawczych (szt.);
- liczba osób pobierających zasiłki socjalne (os.);
- liczba akcji, wydarzeń edukacyjnych dla uczniów dot. uzależnień, dysfunkcji społecznych, antyprzemocowych, antyhejtowych, depresji itp. (szt.);
- liczba przeprowadzonych akcji promujących pomoc osobom jej potrzebującym (szt.);
- l. opiekunów osób przewlekłe chorych, z niepełnosprawnościami objętych wsparciem wytchnieniow. (os.);
- l. zlikwidowanych barier architektonicznych i komunikacyjnych dla osób z niepełnosprawnościami (szt.);
- liczba wolontariuszy (os.);
- l. przeszkolonych pracowników socjalnych, wolontariuszy, opiekunów osób starszych, osób z niepełnosprawnościami (os.);
- liczba osób objętych programem aktywizacji zawodowej (os.);
- liczba oddanych mieszkań socjalnych, komunalnych (szt.).

**CEL OPERACYJNY 2.6.**

**POCZUCIE BEZPIECZEŃSTWA**

- liczba nowych miejsc monitoringu (szt.);
- liczba przeszkolonych pracowników służb odpowiedzialnych za bezpieczeństwo (os.);
- liczba zgłoszonych przez mieszkańców zagrożeń w stosunku do liczby interwencji, likwidacji (%);

- liczba zlikwidowanych zagrożeń m.in. stopień eliminacji odpadów azbestowych (Mg);
- liczba zamontowanych kamer monitoringu (szt.);
- liczba interwencji na podstawie monitoringu (szt.);
- liczba zaopiekowanych zwierząt bezdomnych (szt.);
- liczba interwencji, zgłoszonych zaniedbań wobec zwierząt (szt.);
- liczba edukacyjnych akcji społecznych związanych z bezpieczeństwem (szt.);
- przyrost patroli policyjnych (szt.).

**CEL OPERACYJNY 2.7.**

**WSPÓŁPRACA, PARTNERSTWO**

- l. nowych usług publicznych dostępnych online, l. użytkowników tych usług, stopień satysfakcji (szt., os., %);
- liczba osób biorących udział w szkoleniach, projektach podnoszących kwalifikacje kadry pracującej w Urzędzie Gminy Gdów, jednostkach organizacyjnych Gminy (os.);
- liczba wydarzeń współorganizowanych z organizacjami pozarządowymi, placówkami oświatowymi, kulturalnymi, podmiotami prywatnymi itd. (szt.);
- liczba akcji społecznych, integrujących mieszkańców (szt.);
- liczba zamieszczonych na profilu urzędu, typu Facebook czy Instagram, postów, polubień (szt.);
- liczba informacji, opinii od mieszkańców w anonimowej skrzynce podawczej (szt.);
- liczba osób odwiedzających, korzystających z platformy Urzędu Gminy Gdów (os.);
- liczba wydarzeń inicjowanych przez mieszkańców (szt.);
- liczba kampanii reklamowych, artykułów, postów promujących Gminę Gdów (szt.).

**CEL STRATEGICZNY 3.**

**ZRÓWNOWAŻONA STREFA GOSPODARCZA  
- TRWAŁY ROZWÓJ I ATRAKCYJNE MIEJSCA PRACY**

**CEL OPERACYJNY 3.1.**

**WSPARCIE PRZEDSIĘBIORCZOŚCI GMINNEJ**

**Mierniki realizacji celu:**

- kwota udzielonego wsparcia finansowego dla podmiotów gospodarczych (zł);
- liczba udzielonego wsparcia merytorycznego, spotkań biznesowych, szkoleń, usług doradczych, prawnych, księgowych i podatkowych (szt.);
- liczba podmiotów skierowanych do instytucji źródłowych dla danego konkursu, programu (szt.);
- liczba przedsiębiorców objętych pomocą w zakresie tarczy antykryzysowej w dobie pandemii (szt.);
- liczba nowych przedsiębiorców objętych ulgami (szt.);
- liczba ofert inwestycyjnych (szt.);
- ilość publikacji, artykułów na stronie Urzędu Gminy Gdów, promująca obecne tereny inwestycyjne (szt.);
- liczba przedsięwzięć edukacyjnych dla uczniów, kształtujących postawy przedsiębiorcze (szt.);
- liczba zorganizowanych Targów Pietruszkowych, wydarzeń promujących lokalne rolnictwo, produkty (szt.);
- powierzchnia oddanych terenów, budynków dla użytkowania małych przedsiębiorstw (ha, m<sup>2</sup>);
- liczba osób podejmujących działalność gospodarczą związaną z potencjałem przyrodniczym, wypoczynkowym, rekreacyjnym Gminy (os.).

**CEL OPERACYJNY 3.2.**

**ATRAKCYJNA PRACA, KOMPETENCJE RYNKOWE**

- liczba szkół branżowych (szt.);
- stopień bezrobocia (%);
- liczba nowych miejsc pracy na terenie Gminy Gdów (szt.);
- liczba przekwalifikowanych osób (szt.);
- liczba osób, które znalazły pracę dzięki wsparciu urzędów pracy (os.);
- liczba osób zgłaszających się, chętnych, do podjęcia edukacji zawodowej, branżowej, doksztalceniowej (os.);
- liczba zorganizowanych spotkań z doradcami organizacyjnymi, liczba osób w nich uczestniczących (szt., os.);
- liczba osób korzystających ze szkoleń, staży, kursów, podjętych dzięki promocji gminnej (szt.).

**Załącznik 2. Tabela dla monitoringu mierników działań rozwojowych, stopnia realizacji celów strategicznych**

Wskaźniki monitoringu będą pozyskiwane z dostępnych źródeł i elastycznie dobierane do specyfiki funkcjonalnej, technicznej i technologicznej przedsięwzięć / zadań. Mogą one pochodzić z własnych, gminnych danych i informacji, statystyki publicznej (GUS - Bank Danych Lokalnych), a także statystyk partnerów realizacyjnych oraz miarodajnych opinii mieszkańców, przedsiębiorców, interesantów.

Analiza powinna uwzględniać mierniki dla każdego z kluczowych celów operacyjnych, przedstawiać kierunek i rozmiar zachodzących zmian w odniesieniu do miernika wyjściowego (bazowego, zastanego) oraz poprzedniego okresu monitorowanego, a także ewentualne rekomendacje co do usprawnień systemu wdrożeniowego.

Monitorowanie wskaźników / mierników powinno opierać się na okresowej, co najmniej raz w roku, ocenie stopnia realizacji przedsięwzięć / zadań w poszczególnych obszarach strategicznych. Wykaz monitorowanych mierników nie stanowi zbioru spisanych deklaracji.

<b>Cel strategiczny ...</b>				<b>Monitorowany okres</b> od ... do ...	
<b>Cel operacyjny ...</b>				<b>Data</b>	
		<b>Efekty realizacji celów</b>		<b>Komentarze</b>	
<b>Nazwa miernika</b>	<b>status</b> w realizacji, zrealizowany, niezrealizowany, wycofany, zawieszony czasowo	<b>trend</b> ↗ ↘ ↔	<b>wartość</b> opcjonalnie – km, szt., os. ...	<b>przyczyna braku postępu, działania naprawcze, zmiany, przesunięcia w terminarzu, inne uzasadnienia</b>	

Inne informacje .....

.....

.....

## WYKAZ WYKRESÓW, TABEL, MAPEK, ZDJĘĆ

### Wykresy

Wykres 1. Ludność w Gminie Gdów w latach 2016-2020 .....	8
Wykres 2. Piramida płci i wieku w Gminie Gdów w roku 2020 .....	9
Wykres 3. Struktura ludności wg ekonomicznych grup wieku w Gm. Gdów w latach 2016-2020 .....	10
Wykres 4. Obraz przedsiębiorczości w roku 2020 w Gminie Gdów na tle powiatu wielickiego .....	26
Wykres 5. Zestawienie poszczególnych sekcji gospodarczych w 2020 roku w Gminie Gdów na tle danych powiatu wielickiego (wg wybranej klasyfikacji PKD 2007) .....	27
Wykres 6. Bezrobotni zarejestrowani w Gminie Gdów w latach 2016-2020 .....	29
Wykres 7. Bezrobotni zarejestrowani w Gminie Gdów w podziale na płeć - lata 2016, 2020 .....	30
Wykres 8. Dochody i wydatki Gminy Gdów 2016-2020 .....	32
Wykres 9. Grunty Gminy Gdów wg: .....	37
Wykres 10. Pobyt turystów zagranicznych na terenie Gminy Gdów w latach 2016-2020 .....	48

### Tabele

Tabela 1. Wskaźniki demograficzne Gminy Gdów na tle powiatu i województwa .....	7
Tabela 2. Rozkład aktywności turystyczno-rekreacyjnych w Gminie Gdów w latach 2016-2020 .....	48
Tabela 3. Analiza SWOT .....	53
Tabela 4. Cele strategiczne i operacyjne .....	58
Tabela 5. Cel strategiczny 1 – kierunki działań, oczekiwane rezultaty, zaangażowane podmioty .....	60
Tabela 6. Cel strategiczny 2 – kierunki działań, oczekiwane rezultaty, zaangażowane podmioty .....	65
Tabela 7. Cel strategiczny 3 – kierunki działań, oczekiwane rezultaty, zaangażowane podmioty .....	72
Tabela 8. Zgodność Strategii Zrównoważonego Rozwoju Gminy Gdów na lata 2021-2030 z wytycznymi i założeniami zawartymi w wybranych dokumentach wyższego rzędu .....	91
Tabela 9. Lokalne dokumenty wykonawcze – dostępność, wskazania do aktualizacji .....	94
Tabela 10. Ramy finansowe dla przyjętych na lata 2021-2030 zadań rozwojowych .....	102

### Mapki

Mapka 1. Położenie Gminy Gdów na tle województwa i powiatu .....	34
Mapka 2. Gdów – Zarabie I, II .....	45
Mapka 3. Rekreacyjno-turystyczna Dolina Raby .....	46
Mapka 4. Uwarunkowania funkcjonalno-przestrzenne Gminy Gdów .....	79
Mapka 5. Zrównoważona strefa przestrzenna .....	80
Mapka 6. Zrównoważona strefa gospodarcza .....	81
Mapka 7. Zrównoważona strefa społeczna .....	82
Mapka 8. Model struktury funkcjonalno-przestrzennej .....	87
Mapka 9. Krajowe obszary strategicznej interwencji (OSI) na obszarze Małopolski w odniesieniu do Gminy Gdów .....	88



## Zdjęcia

### ZDJĘCIA OKŁADKOWE – PANORAMA GDOWA (udostępnione przez Urząd Gminy Gdów)

Zdjęcie 1. Centrum Gdowa z kościołem pw. Narodzenia NMP .....	6
Zdjęcie 2. Kompleks oświatowo–sportowy w Gdowie (Szkoła Podstawowa im. św. Jana Kantego oraz Gminna Hala Sportowa) .....	12
Zdjęcie 3. Przedszkole Samorządowe i Ośrodek Zdrowia w Gdowie .....	13
Zdjęcie 4. Gminna Hala Sportowa w Gdowie .....	15
Zdjęcie 5. Kompleks sportowy - ORLIK w Niegowici.....	16
Zdjęcie 6. Chór „Tutte le Corde” .....	17
Zdjęcie 7. Reprezentacyjna Orkiestra Dęta Gminy Gdów .....	17
Zdjęcie 8. Koło Gospodyń Wiejskich z Winiar .....	19
Zdjęcie 9. Zarabie – Festiwal Kolorów i Baniek Mydlanych.....	20
Zdjęcie 10. Zagórzany – Środowiskowy Dom Samopomocy .....	23
Zdjęcie 11. Tereny rolnicze Gminy Gdów .....	31
Zdjęcie 12. Turysta na ścieżce pieszo-rowerowej. Rekreacyjno-turystyczna Dolina Raby - Fundusze Europejskie.....	33
Zdjęcie 13. Punkt Selektywnej Zbiórki Odpadów Komunalnych w Gdowie – projekt modernizacji planowany na rok 2021 .....	41
Zdjęcie 14. Kościół Wniebowzięcia NMP i pomnik wikarego Karola Wojtyły w Niegowici.....	44
Zdjęcie 15. Dolina Raby .....	45
Zdjęcie 16. Most na rzece Raba w Gdowie.....	50
Zdjęcie 17. Wizualizacja projektowa – Żłobek Samorządowy w Gdowie.....	85



**GMINA GDÓW**